

国3・2・8号線周辺における道路の利用に関するアンケート調査

報 告 書

【 目 次 】

調査の趣旨	1
1. 調査概要	2
2. 調査結果	3
参考資料	
国3・2・8号線周辺における道路の利用に関するアンケート調査 調査票 ---	20

調査の趣旨

国分寺都市計画道路 3・2・8 号線（以下「国 3・2・8 号線」という）は、市内を南北に貫く主要幹線道路である。

この道路は、ほぼ全区間において、既存の道路がないところに新設されることから、国 3・2・8 号線への横断施設の設置箇所や既存の道路の接続については、市民生活にとって非常に重要な問題である。

したがって、横断施設の設置箇所などについては、道路構造上（立体交差など）や交通安全上、一定の制約はあるが、できるかぎり市民の利用状況に即したものとするため、日常的な道の利用についてアンケート調査を行うこととした。各調査の結果を以下に示す。

1. 調査概要

調査期間：平成 22 年 9 月 7 日（配布）～平成 22 年 9 月 27 日（回収期限）

調査方法：ポスティング配布、郵送回収

調査対象：まちづくり推進地区（国 3・2・8 号線計画線から概ね 100m 以内）内の世帯

調査票：参考資料参照

回収状況：

	合計
配布数	2,267 世帯
回収数	534 世帯
回収率	23.6%



図 配布対象（調査票配布エリア）

2. 調査結果

問1～問9までの回答数及び回答率（アンケート調査票回収数を母数とする）を以下に示す。

			回答数	回答率 (%)
. 日常的な道路の利用状況についてお伺いします。	問1	通勤の時に利用する道路についてお伺いします。	432	80.9%
	問2	通学の時に利用する道路についてお伺いします。	187	35.0%
	問3	日常的な買物(食料品・日用品など)の時に利用する道路についてお伺いします。	521	97.6%
	問4	通勤・通学・日常的な買い物以外(通院・保育園への送迎・散歩・食事・行楽・レジャーなど)でよく利用する道路についてお伺いします。	482	90.3%
	問5	お住まいの地区についてお伺いします。	506	94.8%
. 国3・2・8号線沿道まちづくりについてお伺いします。	問6	「国3・2・8号線沿道まちづくり計画」をご存じですか？	512	95.9%
		計画を知った方法	391	85.9% (1)
	問7	国3・2・8号線沿道まちづくりについて話し合う場に参加したいと思いませんか？	505	94.6%
	問8	どのような内容の話し合いに参加したいと思いませんか。	160	46.6% (2)
	問9	このアンケートや市のまちづくり等について、ご意見がありましたら、ご自由にお書きください。	260	48.7%
回収数			534	100.0%

1：問6で「計画が策定されたことを知っている」と回答した人（455人）にのみ質問

2：問7で「参加したい」、「話し合いの内容によっては参加したい」と回答した人（343人）にのみ質問

・ 日常的な道路の利用状況についてお伺いします。

問1 通勤の時に利用する道路についてお伺いします。(複数回答)

回答数・のべ回答数

アンケート調査票回収数 534 票のうち、通勤利用の設問に回答がある 432 票について集計を行った。なお、調査票 1 票 (1 世帯) につき複数の人が通勤利用している場合があるため、のべ回答数は 812 となる。

利用者の年齢

選択肢	回答数
15 才以下	0
16 ~ 24 才	44
25 ~ 64 才	657
65 才以上	100
無回答	11
のべ回答数	812

移動手段

選択肢	回答数
徒歩	508
自転車	178
自家用車	92
その他	13
無回答	21
のべ回答数	812

【その他の回答】

バス、電車(西武線、JR)、原付・バイク

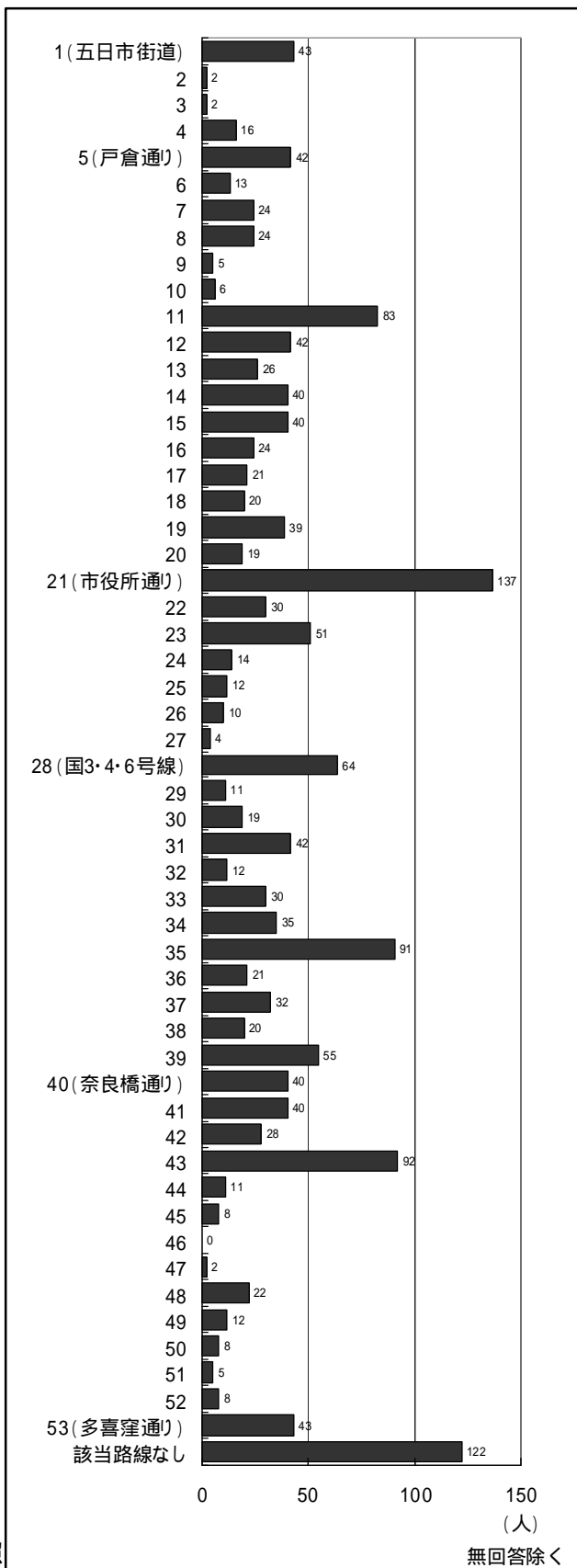
利用駅・バス停または目的地

選択肢	回答数	
地域	国分寺駅およびその周辺	44
	西国分寺駅およびその周辺	327
	国立駅およびその周辺	45
	恋ヶ窪駅およびその周辺	272
	その他	87
無回答	37	
のべ回答数	812	

利用道路（複数回答）

前段で調査した各通勤経路において、複数の道路を利用する場合があるため、のべ回答数は1,785となる。

利用道路	のべ回答数
1(五日市街道)	43
2	2
3	2
4	16
5(戸倉通り)	42
6	13
7	24
8	24
9	5
10	6
11	83
12	42
13	26
14	40
15	40
16	24
17	21
18	20
19	39
20	19
21(市役所通り)	137
22	30
23	51
24	14
25	12
26	10
27	4
28(国3・4・6号線)	64
29	11
30	19
31	42
32	12
33	30
34	35
35	91
36	21
37	32
38	20
39	55
40(奈良橋通り)	40
41	40
42	28
43	92
44	11
45	8
46	0
47	2
48	22
49	12
50	8
51	5
52	8
53(多喜窪通り)	43
該当路線無し	122
無回答	123
のべ回答数	1,785



道路番号は巻末の参考資料(調査票)参照

無回答除く

・ 日常的な道路の利用状況についてお伺いします。

問2 通学の時に利用する道路についてお伺いします。(複数回答)

回答数・のべ回答数

アンケート調査票回収数 534 票のうち、通学利用の設問に回答がある 187 票について集計を行った。なお、調査票 1 票 (1 世帯) につき複数の人が通学利用している場合があるため、のべ回答数は 339 となる。

利用者の年齢

選択肢	回答数
15 才以下	199
16 ~ 24 才	115
25 ~ 64 才	18
65 才以上	6
無回答	1
のべ回答数	339

移動手段

選択肢	回答数
徒歩	245
自転車	51
自家用車	7
その他	15
無回答	21
のべ回答数	339

【その他の回答】

バス、電車(西武線、JR)、原付・バイク

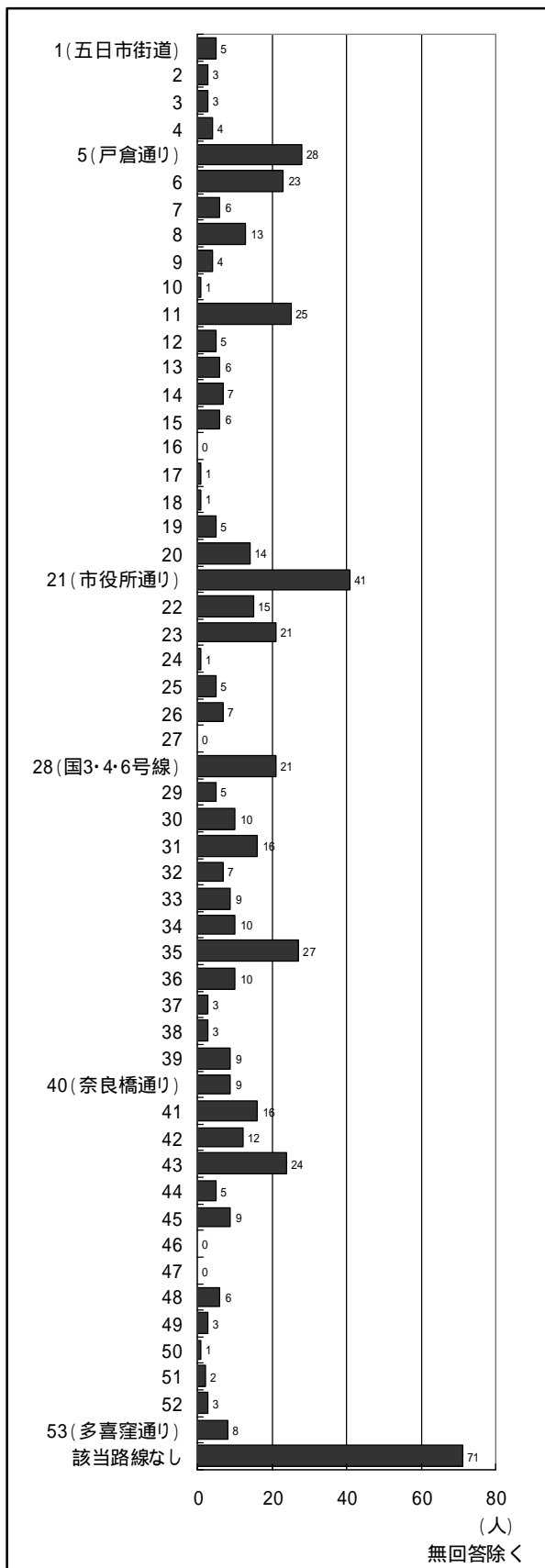
利用駅・バス停または目的地

選択肢	回答数	
地域	国分寺駅およびその周辺	5
	西国分寺駅およびその周辺	64
	国立駅およびその周辺	14
	恋ヶ窪駅およびその周辺	65
	その他	43
小中学校	四小	2
	五小	43
	六小	29
	九小	21
	一中	28
	四中	3
	五中	8
無回答	14	
のべ回答数	339	

利用道路（複数回答）

前段で調査した各通学経路において、複数の道路を利用する場合があるため、のべ回答数は599となる。

利用道路	のべ回答数
1(五日市街道)	5
2	3
3	3
4	4
5(戸倉通り)	28
6	23
7	6
8	13
9	4
10	1
11	25
12	5
13	6
14	7
15	6
16	0
17	1
18	1
19	5
20	14
21(市役所通り)	41
22	15
23	21
24	1
25	5
26	7
27	0
28(国3・4・6号線)	21
29	5
30	10
31	16
32	7
33	9
34	10
35	27
36	10
37	3
38	3
39	9
40(奈良橋通り)	9
41	16
42	12
43	24
44	5
45	9
46	0
47	0
48	6
49	3
50	1
51	2
52	3
53(多喜窪通り)	8
該当路線無し	71
無回答	50
のべ回答数	599



道路番号は巻末の参考資料(調査票)参照

(人)
無回答除く

・日常的な道路の利用状況についてお伺いします。

問3 日常的な買物（食料品・日用品など）の時に利用する道路についてお伺いします。（複数回答）

回答数・のべ回答数

アンケート調査票回収数 534 票のうち、日常的な買物利用の設問に回答がある 521 票について集計を行った。なお、調査票 1 票（1 世帯）につき複数の人および目的地の利用があるため、のべ回答数は 2,195 となる。

利用者の年齢

選択肢	回答数
15 才以下	58
16～24 才	71
25～64 才	1,253
65 才以上	774
無回答	39
のべ回答数	2,195

移動手段

選択肢	回答数
徒歩	675
自転車	826
自家用車	505
その他	70
無回答	119
のべ回答数	2,195

【その他の回答】

バス、電車（西武線、JR）、原付・バイク、車いす

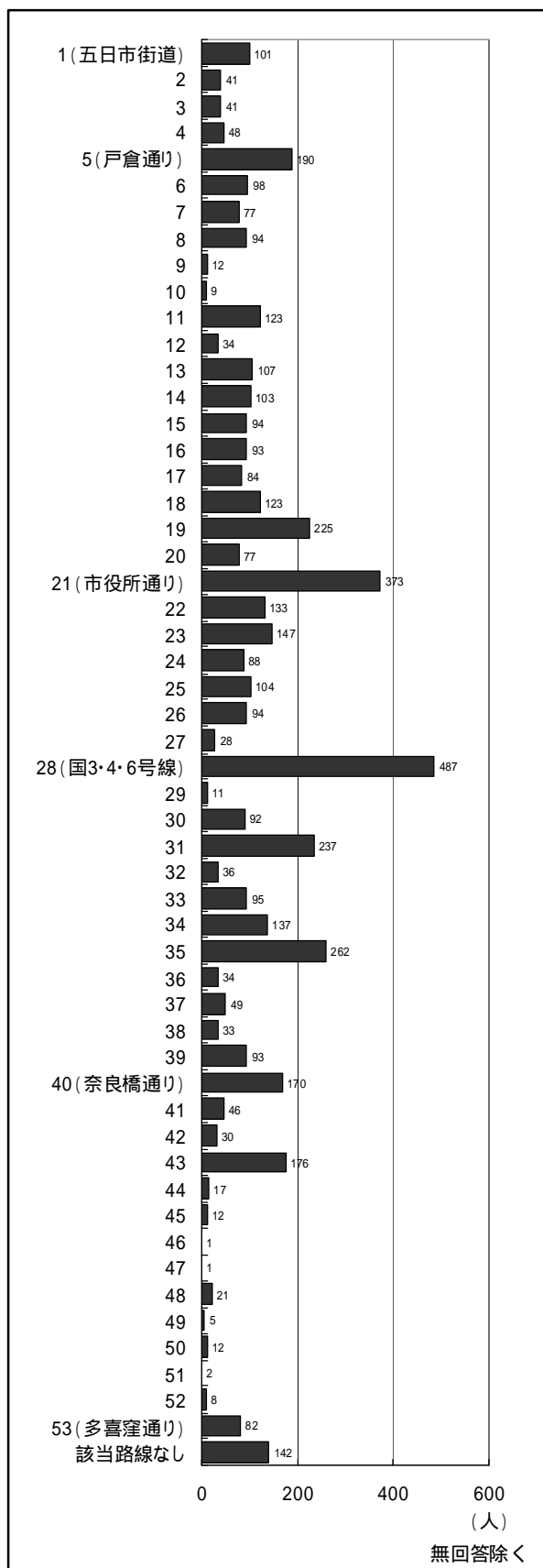
利用駅・バス停または目的地

選択肢	回答数	
地域	国分寺駅およびその周辺	149
	西国分寺駅およびその周辺	312
	国立駅およびその周辺	98
	恋ヶ窪駅およびその周辺	154
	その他	77
商業施設	マルエツ	224
	JA国分寺支店	29
	イトーヨーカドー	328
	いなげや	276
	Jマート	294
	コープとうきょう	234
無回答	20	
のべ回答数	2,195	

利用道路（複数回答）

前段で調査した日常的な買物での各経路において、複数の道路を利用する場合があるため、のべ回答数は5,691となる。

利用道路	のべ回答数
1(五日市街道)	101
2	41
3	41
4	48
5(戸倉通り)	190
6	98
7	77
8	94
9	12
10	9
11	123
12	34
13	107
14	103
15	94
16	93
17	84
18	123
19	225
20	77
21(市役所通り)	373
22	133
23	147
24	88
25	104
26	94
27	28
28(国3・4・6号線)	487
29	11
30	92
31	237
32	36
33	95
34	137
35	262
36	34
37	49
38	33
39	93
40(奈良橋通り)	170
41	46
42	30
43	176
44	17
45	12
46	1
47	1
48	21
49	5
50	12
51	2
52	8
53(多喜窪通り)	82
該当路線無し	142
無回答	659
のべ回答数	5,691



道路番号は巻末の参考資料(調査票)参照

無回答除く

・日常的な道路の利用状況についてお伺いします。

問4 通勤・通学・日常的な買い物以外（通院・保育園への送迎・散歩・食事・行楽・レジャーなど）でよく利用する道路についてお伺いします。（複数回答）

回答数・のべ回答数

アンケート調査票回収数 534 票のうち、通勤・通学・日常的な買い物以外の利用の設問に回答がある 482 票について集計を行った。なお、調査票 1 票（1 世帯）につき複数の人および目的地の利用があるため、のべ回答数は 1,205 となる。

利用者の年齢

選択肢	回答数
15 才以下	78
16～24 才	107
25～64 才	650
65 才以上	352
無回答	18
のべ回答数	1,205

移動手段

選択肢	回答数
徒歩	453
自転車	330
自家用車	277
その他	67
無回答	78
のべ回答数	1,205

【その他の回答】

バス、電車（西武線、JR）、原付・バイク、タクシー

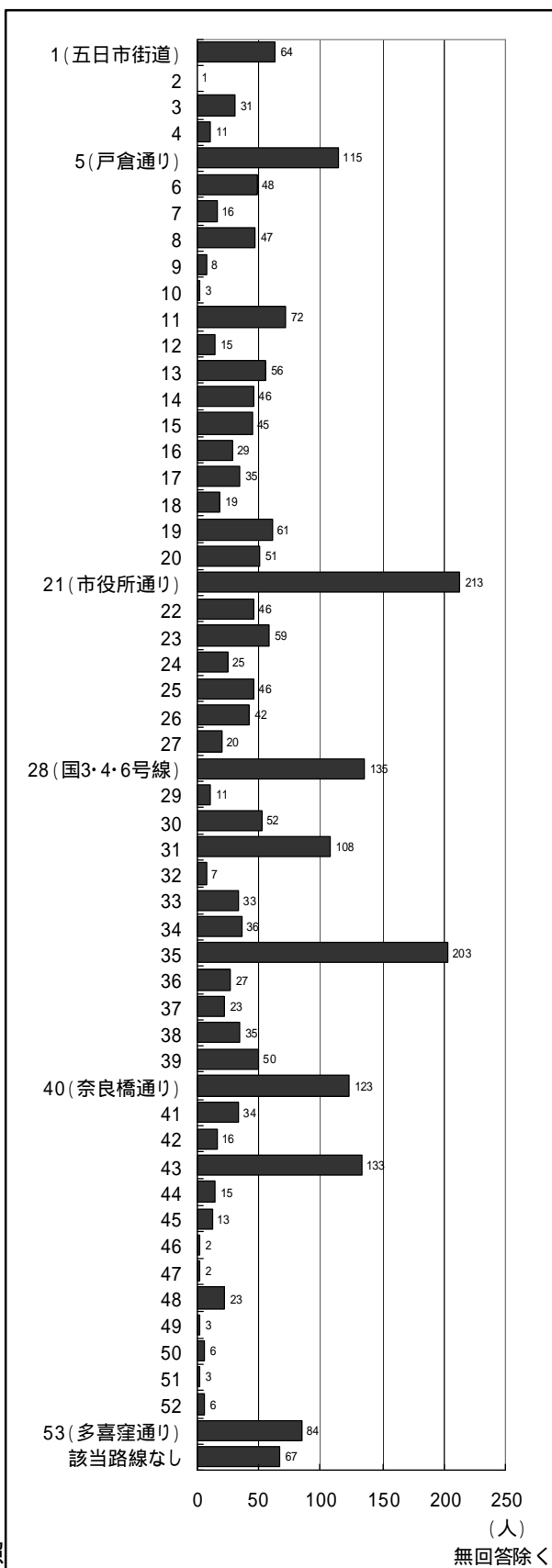
利用駅・バス停または目的地

選択肢	回答数	
地域	国分寺駅およびその周辺	189
	西国分寺駅およびその周辺	312
	国立駅およびその周辺	171
	恋ヶ窪駅およびその周辺	218
	その他	240
無回答	75	
のべ回答数	1,205	

利用道路（複数回答）

前段で調査した通勤・通学・日常的な買物以外での各経路において、複数の道路を利用する場
 合があるため、のべ回答数は2,850となる。

利用道路	のべ回答数
1(五日市街道)	64
2	1
3	31
4	11
5(戸倉通り)	115
6	48
7	16
8	47
9	8
10	3
11	72
12	15
13	56
14	46
15	45
16	29
17	35
18	19
19	61
20	51
21(市役所通り)	213
22	46
23	59
24	25
25	46
26	42
27	20
28(国3・4・6号線)	135
29	11
30	52
31	108
32	7
33	33
34	36
35	203
36	27
37	23
38	35
39	50
40(奈良橋通り)	123
41	34
42	16
43	133
44	15
45	13
46	2
47	2
48	23
49	3
50	6
51	3
52	6
53(多喜窪通り)	84
該当路線無し	67
無回答	376
のべ回答数	2,850



道路番号は巻末の参考資料(調査票)参照


無回答除く

利用道路（移動手段別）（複数回答）

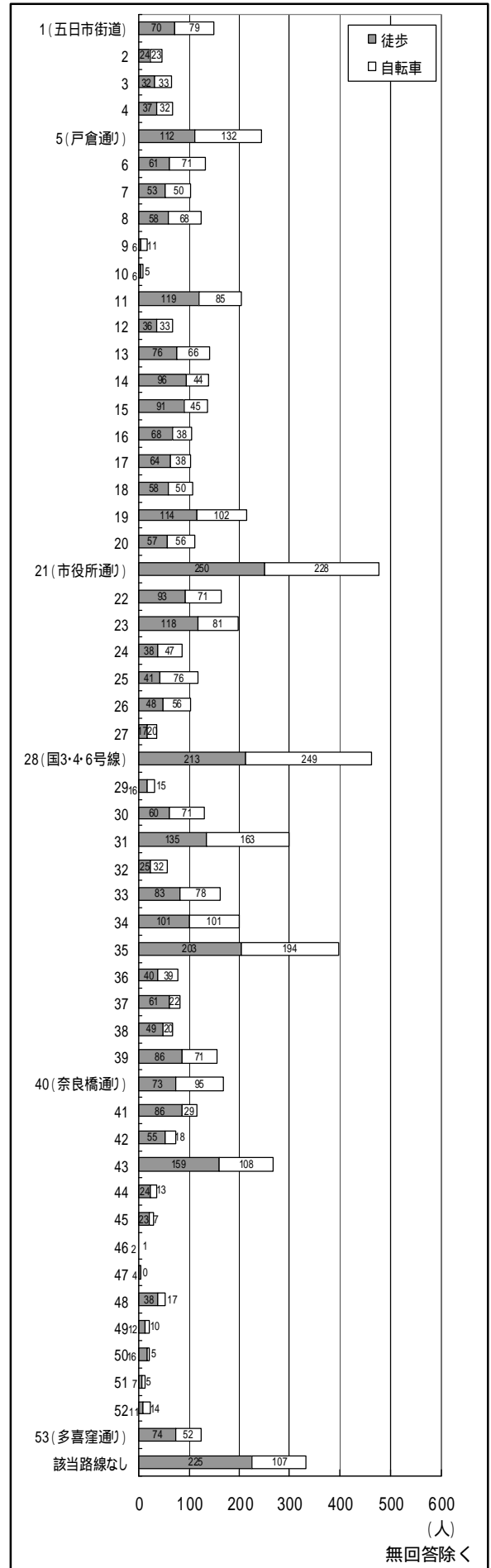
利用道路	移動手段			自家用車	その他	合計	無回答
	徒歩・自転車						
	徒歩	自転車	小計				
1(五日市街道)	70	79	149	57	3	209	4
2	24	23	47	0	0	47	0
3	32	33	65	8	0	73	4
4	37	32	69	10	0	79	0
5(戸倉通り)	112	132	244	115	9	368	7
6	61	71	132	43	3	178	4
7	53	50	103	17	1	121	2
8	58	68	126	48	2	176	2
9	6	11	17	9	0	26	3
10	6	5	11	5	0	16	3
11	119	85	204	69	8	281	22
12	36	33	69	20	7	96	0
13	76	66	142	32	9	183	12
14	96	44	140	24	4	168	28
15	91	45	136	31	0	167	18
16	68	38	106	30	2	138	8
17	64	38	102	30	0	132	9
18	58	50	108	41	0	149	14
19	114	102	216	91	9	316	14
20	57	56	113	40	1	154	7
21(市役所通り)	250	228	478	222	26	726	38
22	93	71	164	48	2	214	10
23	118	81	199	59	9	267	11
24	38	47	85	36	0	121	7
25	41	76	117	33	8	158	9
26	48	56	104	31	9	144	9
27	17	20	37	10	0	47	5
28(国3・4・6号線)	213	249	462	204	16	682	25
29	16	15	31	4	0	35	3
30	60	71	131	37	0	168	5
31	135	163	298	93	0	391	12
32	25	32	57	2	1	60	2
33	83	78	161	0	0	161	6
34	101	101	202	10	0	212	6
35	203	194	397	165	1	563	20
36	40	39	79	9	1	89	3
37	61	22	83	19	0	102	5
38	49	20	69	21	0	90	1
39	86	71	157	45	1	203	4
40(奈良橋通り)	73	95	168	160	2	330	12
41	86	29	115	13	0	128	8
42	55	18	73	8	0	81	5
43	159	108	267	136	1	404	21
44	24	13	37	7	0	44	4
45	23	7	30	11	0	41	1
46	2	1	3	0	0	3	0
47	4	0	4	1	0	5	0
48	38	17	55	10	0	65	7
49	12	10	22	1	0	23	0
50	16	5	21	5	0	26	1
51	7	5	12	0	0	12	0
52	11	14	25	0	0	25	0
53(多喜窪通り)	74	52	126	79	2	207	10
該当路線なし	225	107	332	37	7	376	26
無回答	496	327	823	215	96	1,134	74
のべ回答数	4,220	3,503	7,723	2,451	240	10,414	511

道路番号は巻末の参考資料(調査票)参照

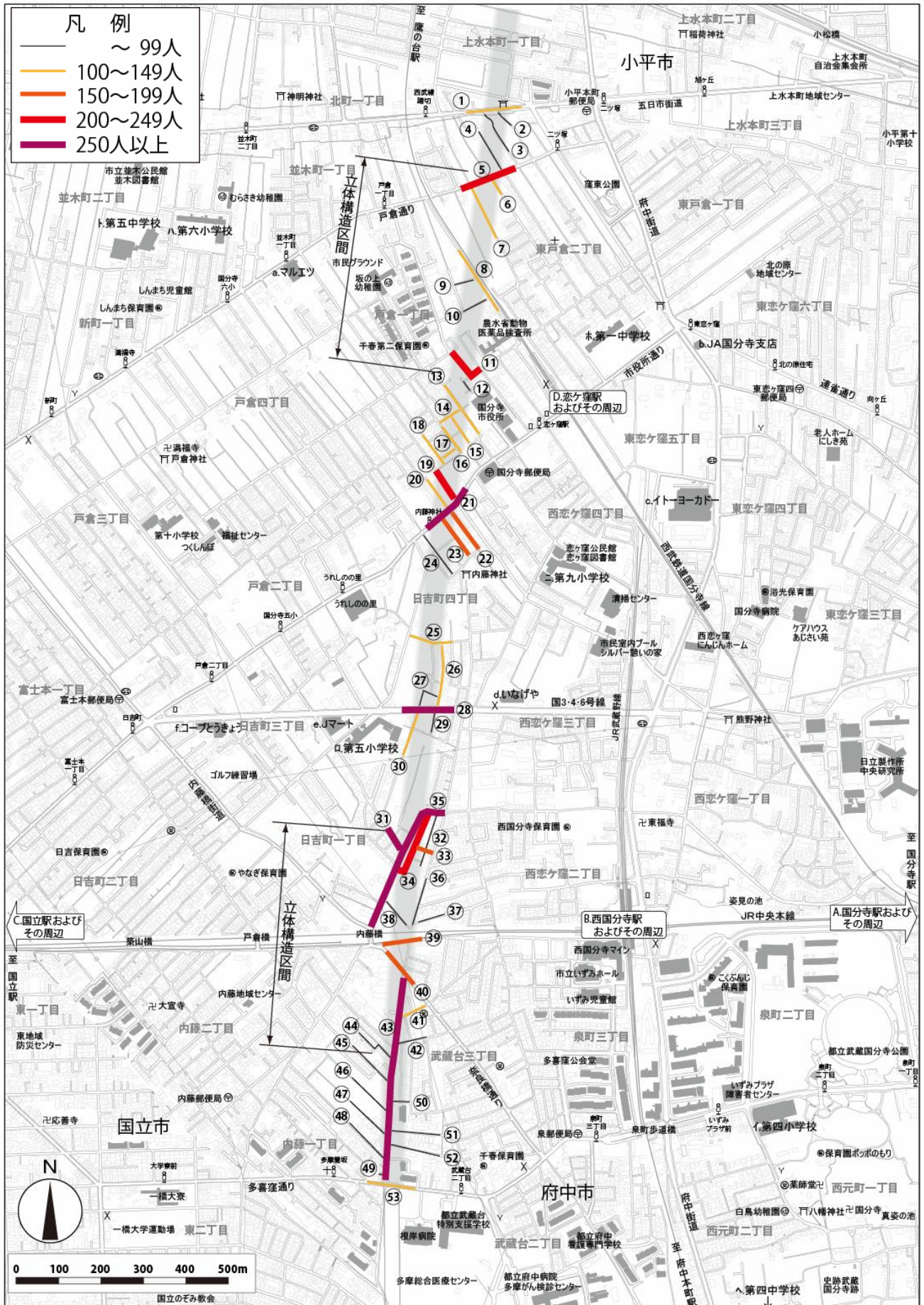
利用道路（全手段）



利用道路（徒歩・自転車）

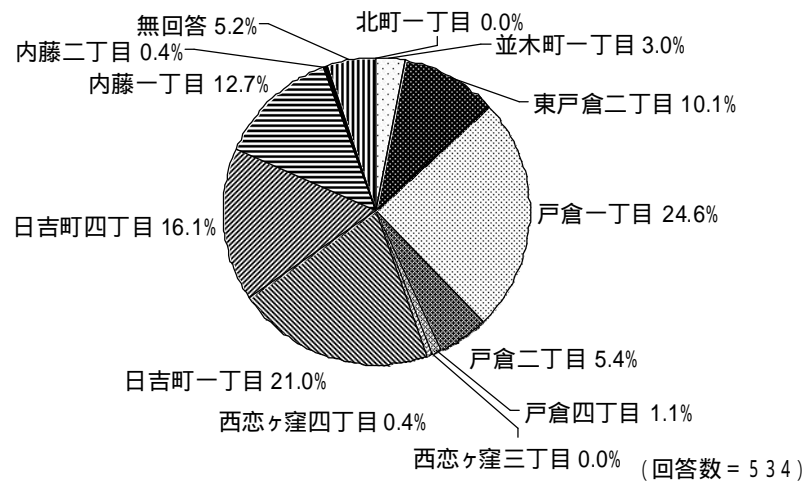


利用道路（徒歩・自転車）



問5 お住まいの地区についてお伺いします。(単数回答)

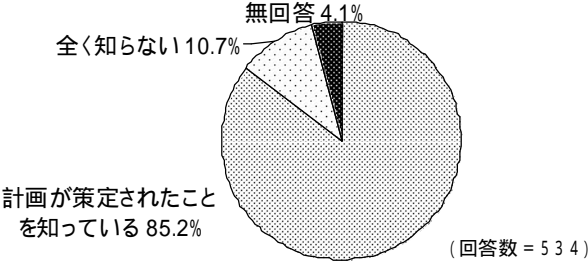
選択肢	回答数	割合
北町一丁目	0	0.0%
並木町一丁目	16	3.0%
東戸倉二丁目	54	10.1%
戸倉一丁目	131	24.6%
戸倉二丁目	29	5.4%
戸倉四丁目	6	1.1%
西恋ヶ窪三丁目	0	0.0%
西恋ヶ窪四丁目	2	0.4%
日吉町一丁目	112	21.0%
日吉町四丁目	86	16.1%
内藤一丁目	68	12.7%
内藤二丁目	2	0.4%
無回答	28	5.2%
回答数合計	534	100.0%



・国3・2・8号線沿道まちづくりについてお伺いします。
 問6 「国3・2・8号線沿道まちづくり計画」をご存じですか？（単数回答）

「国3・2・8号線沿道まちづくり計画」が策定されたことを8割以上の人を知っており、計画の認知度は高い。また、計画を知った方法は、まちづくりニュースや広報の割合が高く、これらの手段の効果が高いことが分かる。また、知人からの情報が約2割あり、地域内でのコミュニティを通じた口コミも効果が高いことが分かる。

選択肢	回答数	割合
計画が策定されたことを知っている	455	85.2%
全く知らない	57	10.7%
無回答	22	4.1%
回答数合計	534	100.0%



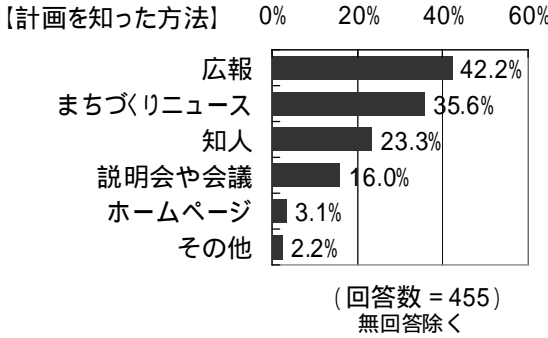
計画を知った方法（複数回答）

問6で「計画が策定されたことを知っている」と回答した人（455人）のみ回答

選択肢	回答数	割合
広報	192	42.2%
まちづくりニュース	162	35.6%
知人	106	23.3%
説明会や会議	73	16.0%
ホームページ	14	3.1%
その他	10	2.2%
無回答	64	14.1%
回答数	455	100.0%

【その他の回答】

土地又は建物の購入時、土地買収時、五小PTAで、看板、何十年も前から、都市計画図

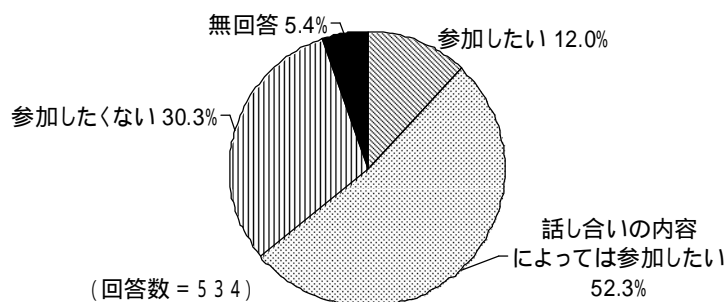


・国3・2・8号線沿道まちづくりについてお伺いします。

問7 国3・2・8号線沿道まちづくりについて話し合う場に参加したいと思いますか？
(単数回答)

国3・2・8号線沿道まちづくりについて話し合う場に参加したいと回答した人は、全体の約1割強となっており、まちづくりへの参加意向は「話し合いの内容によっては参加したい」を含めると、全体の約2/3にのぼることが明らかとなった。
参加したいと回答した64名は、開催日程等の条件があれば、話し合いの場に参加することが期待される。また、話し合いの内容によってはさらに多くの人の参加が期待できる。

選択肢	回答数	割合
参加したい	64	12.0%
話し合いの内容によっては参加したい	279	52.3%
参加したくない	162	30.3%
無回答	29	5.4%
回答数合計	534	100.0%



国3・2・8号線沿道まちづくりについてお伺いします。

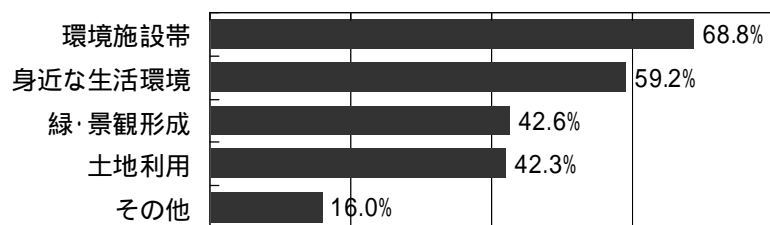
問8 どのような内容の話し合いに参加したいと思いますか。(複数回答)

問7で「参加したい」、「話し合いの内容によっては参加したい」と回答した人(343人)のみ回答

環境施設帯が68.8%と最も関心が高く、次いで身近な生活環境(59.2%)となっている。

選択肢	回答数	割合
環境施設帯(国3・2・8号線の歩道・自転車道や植樹帯のあり方について)	236	68.8%
身近な生活環境(交通安全や防災などの安全・安心なまちづくりについて)	203	59.2%
緑・景観形成(みどりと調和したまちなみづくりのルールについて)	146	42.6%
土地利用(住宅地・商業地・農地などの土地利用のあり方やまちづくりのルールについて)	145	42.3%
その他	55	16.0%
無回答	183	53.4%
回答数	343	100.0%

【話し合いたい内容】 0% 20% 40% 60% 80%



(回答数 = 343)
無回答除く

【その他回答の主な内容】

〔横断施設・市道接続〕

- 国3・2・8号線にできる交差点を知りたい。
- 今まで使っていた道路の国3・2・8号線との横断はどうなるのか。
- 横断方法について。
- 国3・2・8号線への周辺道路の接続計画。

〔国3・2・8号線沿道まちづくり〕

- 国3・2・8号線を活かした国分寺のまちづくりについて。
- 現在低層住宅地域、高層の建物が建つと困る。
- 自宅はどのような影響を受けるか。個別々に土地の価値の上下等。
- 小中学校の通学路や学区について。
- 側道設備、市道を国3・2・8号線の抜け道に使用することの制限条例など。

〔街路事業〕

- 本当に道路が必要なのか。
- 完成するまでの過程。
- 開通後の大気汚染対策や騒音について。
- 文化財への影響とその配慮について。
- 工事期間中のこと(騒音、振動、空気の事など)。
- 道路の施工方法。

問9 このアンケートや市のまちづくり等について、ご意見がありましたら、ご自由にお書きください。

(自由意見回答数：260票 / 534票)

【横断施設の設置に関する意見】

- 設置箇所数.....4件
- 位置.....5件
- 動線の担保.....18件
- 構造等.....8件
- 合意形成.....1件

【市道接続に関する意見】

- 接続方法.....5件

【国3・2・8号線沿道まちづくりに関する意見】

- 全般.....2件
- 合意形成.....5件
- 土地利用.....14件
- 緑・景観.....7件
- 安全・安心.....18件

【街路事業に関する意見】

- 整備効果.....17件
- 必要性.....31件
- 周知.....21件
- 合意形成.....13件
- 環境.....39件
- 工事中の対応.....14件
- 環境施設帯.....21件
- 構造.....7件
- その他.....6件

【その他の意見】

- アンケート.....10件
- その他の道路.....24件
- まちづくり全般.....5件
- 国分寺駅北口再開発.....2件
- 西国分寺駅.....3件
- 公共交通.....2件
- その他.....9件

皆さまの声が生きたまちづくりのために ご協力お願いします！

国3・2・8号線周辺の道路の利用に関する アンケート調査

ご協力のお願い

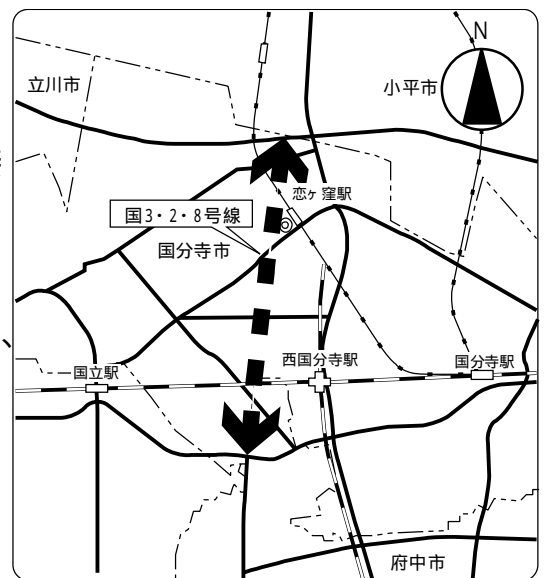


日頃より市政にご協力を賜り、誠にありがとうございます。

国分寺都市計画道路 3・2・8 号線（以下「国 3・2・8 号線」）は、市内を南北に貫く主要幹線道路です。

この道路は、ほぼ全区間において、既存の道路がないところに新設されることから、国 3・2・8 号線への横断施設の設置箇所や既存の道路の接続については、市民生活にとって非常に重要な問題です。

この調査は、横断施設の設置箇所などについて、道路構造上（立体交差など）や交通安全上、一定の制約はありますが、できるかぎり市民の皆さまの利用状況に即したものとするため、近隣にお住まいの方々を対象に、日常的な道の利用についてお伺いするものです。



使いやすい道、生活しやすいまちにするためには、皆さまのご意見が必要です。

お忙しいところ大変恐縮ですが、調査の趣旨をご理解いただき、ご協力くださいますよう、よろしくお願いいたします。

平成 22 年 9 月

国分寺市長 星野 信夫

調査結果については統計処理を行い、適切に管理するとともに、調査の目的以外には一切使用しません。

この調査に関するお問い合わせは、下記までお願いします。



国分寺市役所 都市計画課

担当：池田・寺井・三田

電話番号：042-325-0111（内線 455） ファクス番号：042-324-0160

Eメール：toshikeikaku@city.kokubunji.tokyo.jp

URL：http://www.city.kokubunji.tokyo.jp/torikumi/4254/index.html

【ご記入にあたって】

記入した調査票は、配布時に入っていた封筒に入れ、平成22年9月27日(月)までにお近くのポストに投函してください。(切手は不要です)

返信用封筒に、住所、氏名を記入する必要はありません。

ご記入は、黒または青の鉛筆やボールペンではっきりとお書きください。

・日常的な道路の利用状況についてお伺いします。

(「目的地」「利用道路」は別紙地図の番号・記号と対応していますので、ご参照のうえご記入ください。)

問1 **通勤**の時に利用する道路についてお伺いします。

ご家族の中で通勤されている方についてご記入ください。

(通勤されている方が複数いる場合は2人目以降の欄にご記入ください)



別紙地図参照

	利用者の年齢	移動手段	利用駅・バス停または目的地	利用道路
	あてはまる番号1つに	あてはまる番号1つに	あてはまる記号1つに	あてはまる道路の番号をすべて記入
記入例	1 15才以下 2 16~24才 3 25~64才 4 65才以上	1 徒歩 2 自転車 3 自家用車 4 その他 ()	A 国分寺駅およびその周辺 B 西国分寺駅およびその周辺 C 国立駅およびその周辺 D 恋ヶ窪駅およびその周辺 E その他(武蔵台二丁目バス停)	48, 43, 53 該当する道路がない場合は「なし」と記入
1人目	1 15才以下 2 16~24才 3 25~64才 4 65才以上	1 徒歩 2 自転車 3 自家用車 4 その他 ()	A 国分寺駅およびその周辺 B 西国分寺駅およびその周辺 C 国立駅およびその周辺 D 恋ヶ窪駅およびその周辺 E その他()	
2人目	1 15才以下 2 16~24才 3 25~64才 4 65才以上	1 徒歩 2 自転車 3 自家用車 4 その他 ()	A 国分寺駅およびその周辺 B 西国分寺駅およびその周辺 C 国立駅およびその周辺 D 恋ヶ窪駅およびその周辺 E その他()	
3人目	1 15才以下 2 16~24才 3 25~64才 4 65才以上	1 徒歩 2 自転車 3 自家用車 4 その他 ()	A 国分寺駅およびその周辺 B 西国分寺駅およびその周辺 C 国立駅およびその周辺 D 恋ヶ窪駅およびその周辺 E その他()	
4人目	1 15才以下 2 16~24才 3 25~64才 4 65才以上	1 徒歩 2 自転車 3 自家用車 4 その他 ()	A 国分寺駅およびその周辺 B 西国分寺駅およびその周辺 C 国立駅およびその周辺 D 恋ヶ窪駅およびその周辺 E その他()	

問2 **通学**の時に利用する道路についてお伺いします。

ご家族の中で通学されている方についてご記入ください。

(通学されている方が複数いる場合は2人目以降の欄にご記入ください)



別紙地図参照

	利用者の年齢	移動手段	利用駅・バス停または目的地	利用道路
	あてはまる番号1つに	あてはまる番号1つに	あてはまる記号1つに	あてはまる道路の番号をすべて記入
記入例	1 15才以下 2 16~24才 3 25~64才 4 65才以上	1 徒歩 2 自転車 3 自家用車 4 その他 ()	イ 四小 □ 五小 Ⅱ 六小 ニ 九小 ホ 一中 Ⅴ 四中 ト 五中 A 国分寺駅およびその周辺 B 西国分寺駅およびその周辺 C 国立駅およびその周辺 D 恋ヶ窪駅およびその周辺 E その他()	該当する道路がない場合は「なし」と記入
1人目	1 15才以下 2 16~24才 3 25~64才 4 65才以上	1 徒歩 2 自転車 3 自家用車 4 その他 ()	イ 四小 □ 五小 Ⅱ 六小 ニ 九小 ホ 一中 Ⅴ 四中 ト 五中 A 国分寺駅およびその周辺 B 西国分寺駅およびその周辺 C 国立駅およびその周辺 D 恋ヶ窪駅およびその周辺 E その他()	
2人目	1 15才以下 2 16~24才 3 25~64才 4 65才以上	1 徒歩 2 自転車 3 自家用車 4 その他 ()	イ 四小 □ 五小 Ⅱ 六小 ニ 九小 ホ 一中 Ⅴ 四中 ト 五中 A 国分寺駅およびその周辺 B 西国分寺駅およびその周辺 C 国立駅およびその周辺 D 恋ヶ窪駅およびその周辺 E その他()	
3人目	1 15才以下 2 16~24才 3 25~64才 4 65才以上	1 徒歩 2 自転車 3 自家用車 4 その他 ()	イ 四小 □ 五小 Ⅱ 六小 ニ 九小 ホ 一中 Ⅴ 四中 ト 五中 A 国分寺駅およびその周辺 B 西国分寺駅およびその周辺 C 国立駅およびその周辺 D 恋ヶ窪駅およびその周辺 E その他()	
4人目	1 15才以下 2 16~24才 3 25~64才 4 65才以上	1 徒歩 2 自転車 3 自家用車 4 その他 ()	イ 四小 □ 五小 Ⅱ 六小 ニ 九小 ホ 一中 Ⅴ 四中 ト 五中 A 国分寺駅およびその周辺 B 西国分寺駅およびその周辺 C 国立駅およびその周辺 D 恋ヶ窪駅およびその周辺 E その他()	

問3 日常的な買物(食料品・日用品など)の時に利用する道路についてお伺いします。

ご家族の中で買物に行かれる方についてご記入ください。

(買物に行かれる方が複数いる場合やよく行く場所が複数ある場合は2以降の欄にご記入ください)



別紙地図参照

	利用者の年齢	移動手段	目的地	利用道路
	あてはまる 番号1つに	あてはまる 番号1つに	あてはまる 記号1つに	あてはまる 道路の番号を すべて記入
記入例	1 15才以下 2 16~24才 3 25~64才 4 65才以上	1 徒歩 2 自転車 3 自家用車 4 その他 ()	a マルエツ b J A国分寺支店 c イトーヨーカドー d いなげや e Jマート f コーブとうきょう A 国分寺駅およびその周辺 B 西国分寺駅およびその周辺 C 国立駅およびその周辺 D 恋ヶ窪駅およびその周辺 E その他()	なし 該当する道路 がない場合は 「なし」と記入
1	1 15才以下 2 16~24才 3 25~64才 4 65才以上	1 徒歩 2 自転車 3 自家用車 4 その他 ()	a マルエツ b J A国分寺支店 c イトーヨーカドー d いなげや e Jマート f コーブとうきょう A 国分寺駅およびその周辺 B 西国分寺駅およびその周辺 C 国立駅およびその周辺 D 恋ヶ窪駅およびその周辺 E その他()	
2	1 15才以下 2 16~24才 3 25~64才 4 65才以上	1 徒歩 2 自転車 3 自家用車 4 その他 ()	a マルエツ b J A国分寺支店 c イトーヨーカドー d いなげや e Jマート f コーブとうきょう A 国分寺駅およびその周辺 B 西国分寺駅およびその周辺 C 国立駅およびその周辺 D 恋ヶ窪駅およびその周辺 E その他()	
3	1 15才以下 2 16~24才 3 25~64才 4 65才以上	1 徒歩 2 自転車 3 自家用車 4 その他 ()	a マルエツ b J A国分寺支店 c イトーヨーカドー d いなげや e Jマート f コーブとうきょう A 国分寺駅およびその周辺 B 西国分寺駅およびその周辺 C 国立駅およびその周辺 D 恋ヶ窪駅およびその周辺 E その他()	
4	1 15才以下 2 16~24才 3 25~64才 4 65才以上	1 徒歩 2 自転車 3 自家用車 4 その他 ()	a マルエツ b J A国分寺支店 c イトーヨーカドー d いなげや e Jマート f コーブとうきょう A 国分寺駅およびその周辺 B 西国分寺駅およびその周辺 C 国立駅およびその周辺 D 恋ヶ窪駅およびその周辺 E その他()	

問4 **通勤・通学・日常的な買い物以外**（通院・保育園への送迎・散歩・食事・行楽・レジャーなど）でよく利用する道路についてお伺いします。

別紙地図参照

	利用者の年齢	移動手段	目的地	利用道路
	あてはまる番号1つに	あてはまる番号1つに	あてはまる記号1つに	あてはまる道路の番号をすべて記入
記入例	1 15才以下 2 16～24才 3 25～64才 4 65才以上	1 徒歩 2 自転車 3 自家用車 4 その他 ()	A 国分寺駅およびその周辺 B 西国分寺駅およびその周辺 C 国立駅およびその周辺 D 恋ヶ窪駅およびその周辺 E その他()	該当する道路がない場合は「なし」と記入
1人目	1 15才以下 2 16～24才 3 25～64才 4 65才以上	1 徒歩 2 自転車 3 自家用車 4 その他 ()	A 国分寺駅およびその周辺 B 西国分寺駅およびその周辺 C 国立駅およびその周辺 D 恋ヶ窪駅およびその周辺 E その他()	
2人目	1 15才以下 2 16～24才 3 25～64才 4 65才以上	1 徒歩 2 自転車 3 自家用車 4 その他 ()	A 国分寺駅およびその周辺 B 西国分寺駅およびその周辺 C 国立駅およびその周辺 D 恋ヶ窪駅およびその周辺 E その他()	
3人目	1 15才以下 2 16～24才 3 25～64才 4 65才以上	1 徒歩 2 自転車 3 自家用車 4 その他 ()	A 国分寺駅およびその周辺 B 西国分寺駅およびその周辺 C 国立駅およびその周辺 D 恋ヶ窪駅およびその周辺 E その他()	
4人目	1 15才以下 2 16～24才 3 25～64才 4 65才以上	1 徒歩 2 自転車 3 自家用車 4 その他 ()	A 国分寺駅およびその周辺 B 西国分寺駅およびその周辺 C 国立駅およびその周辺 D 恋ヶ窪駅およびその周辺 E その他()	

問5 お住まいの地区についてお伺いします。（あてはまる番号に1つ 印をつけてください）

- | | | | |
|----------|-----------|-----------|-----------|
| 1 北町一丁目 | 2 並木町一丁目 | 3 東戸倉二丁目 | 4 戸倉一丁目 |
| 5 戸倉二丁目 | 6 戸倉四丁目 | 7 西恋ヶ窪三丁目 | 8 西恋ヶ窪四丁目 |
| 9 日吉町一丁目 | 10 日吉町四丁目 | 11 内藤一丁目 | 12 内藤二丁目 |

国3・2・8号線沿道まちづくりについてお伺いします。

問6 「国3・2・8号線沿道まちづくり計画」をご存じですか？（あてはまる番号に1つ印をつけてください）

- 1 計画が策定されたことを知っている（計画を知った方法全てに印をつけてください）
計画を知った方法（まちづくりニュース・ホームページ・広報・説明会や会議・知人）
- 2 全く知らない

計画はホームページ(<http://www.city.kokubunji.tokyo.jp/torikumi/4254/009646.html>)でご覧いただけます

問7 国3・2・8号線沿道まちづくりについて話し合う場に参加したいと思いませんか？（あてはまる番号に1つ印をつけてください）

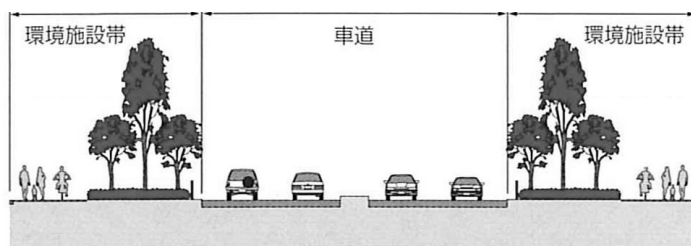
- 1 参加したい 問8, 9へ
- 2 話し合いの内容によっては参加したい 問8, 9へ
- 3 参加したくない 問9へ

（問7で「1 参加したい」「2 話し合いの内容によっては参加したい」と回答された方のみお答えください）

問8 どのような内容の話し合いに参加したいと思いませんか。（当てはまる番号に全て印をつけてください）

- 1 土地利用（住宅地・商業地・農地などの土地利用のあり方やまちづくりのルールについて）
- 2 環境施設帯（国3・2・8号線の歩道・自転車道や植樹帯のあり方について）
- 3 緑・景観形成（みどりと調和したまちなみづくりのルールについて）
- 4 身近な生活環境（交通安全や防災などの安全・安心なまちづくりについて）
- 5 その他（具体的に_____）

図 環境施設帯 ▶



問9 このアンケートや市のまちづくり等について、ご意見がありましたら、ご自由にお書きください。（個別のご意見に対する回答はいたしません、今後の市政の参考とさせていただきます）

設問は以上です。ご協力ありがとうございました。記入した調査票は、配布時に入っていた封筒に入れ、9月27日（月）までにお近くのポストに投函してください。（切手は不要です）

別紙地図

アンケートの問1～4を回答する際にこの地図をご覧ください。

