

平成27年度 国分寺市地域公共交通会議 配布資料一覧

資料No.	資料名
第1回 国分寺市地域公共交通会議 <平成27年5月14日(木)開催>	
資料1	平成26年度第3回 国分寺市地域公共会議議事録(修正案)
資料2	北町ルートの運行再開について
資料3	ぶんバス北町ルート図
資料4	北町ルート運行ダイヤ
資料5	道路運送法第9条第4項及び同法施行規則第9条第2項に掲げる協議が調っていることの証明書(案)
資料6	既設バス停入り北町ルート図
資料7	既設バス停入り万葉ルート・けやきルート図
第2回 国分寺市地域公共交通会議 <平成27年10月23日(金)開催>	
資料1	北町ルート運行計画の変更について
資料2	北町ルート変更図
資料3	北町ルート運行ダイヤ
資料4	道路運送法第9条第4項及び同法施行規則第9条第2項に掲げる協議が調っていることの証明書案(北町ルート)
資料5	万葉ルート、けやきルート検討図
資料6	道路運送法第9条第4項及び同法施行規則第9条第2項に掲げる協議が調っていることの証明書案(ICカード利用)

## 北町ルート運行計画の変更について

## 1. 運行計画変更実施予定日

平成28年1月29日（金）予定

## 2. 運行計画を変更する路線

国分寺市地域バス「ぶんバス」北町ルート

（国分寺市役所～北町パンダ公園～国分寺市役所）

## 3. 運行計画の変更について

## （1） ルートの変更について

往路：神明通り～花街道

復路：五日市街道～並木公民館～五日市街道

## （2） 運行距離

7.1 Km

## （3） バス停留所の増設について

往路：恋ヶ窪交差点西

並木町二丁目

北町二丁目

北町公園

復路：並木公民館

恋ヶ窪交差点西

## （4） 運行ダイヤ

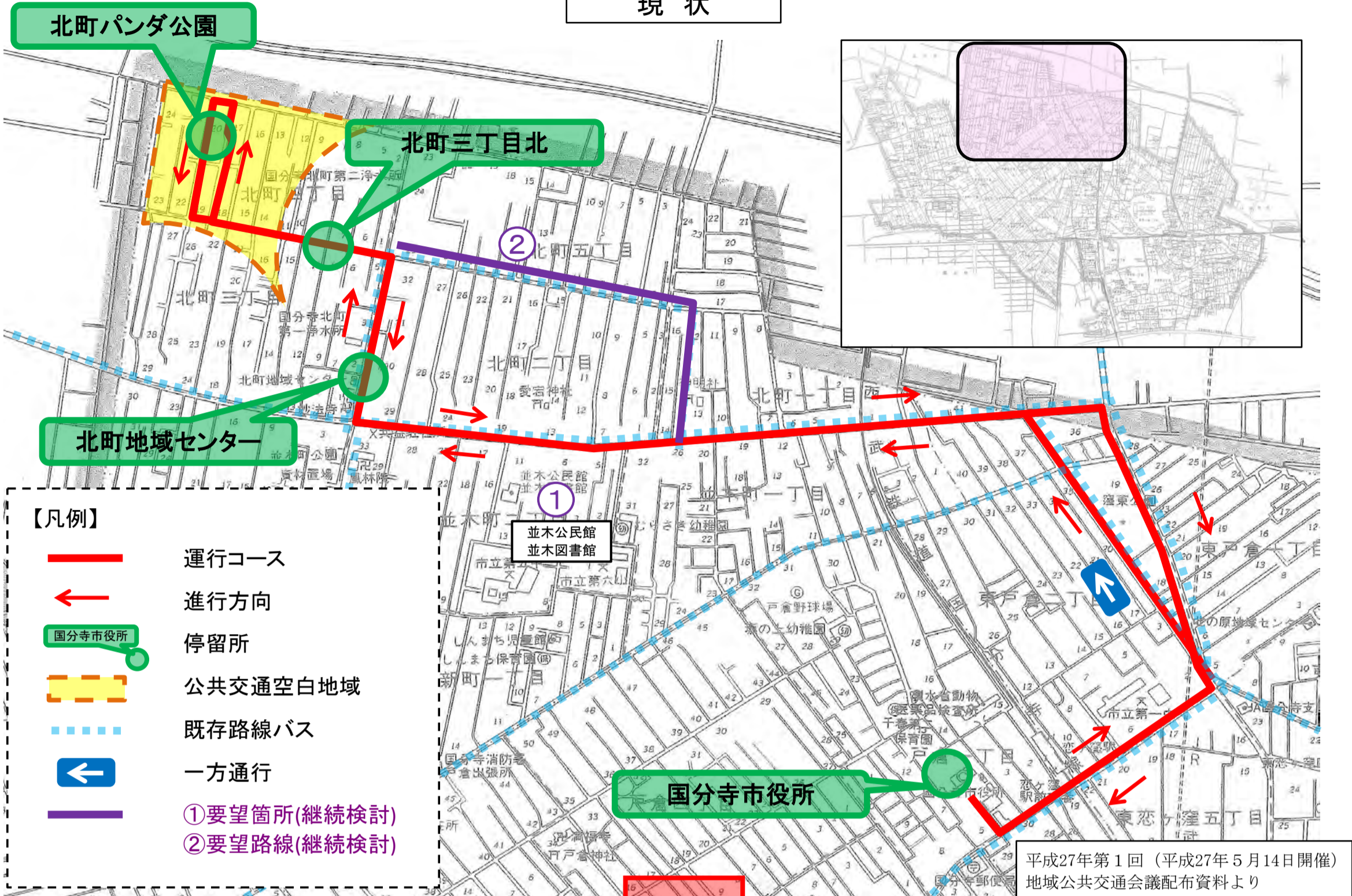
平日，休日共通，9時台～17時台の毎時10分発，1日9往復

## （5） 予備車による運行について

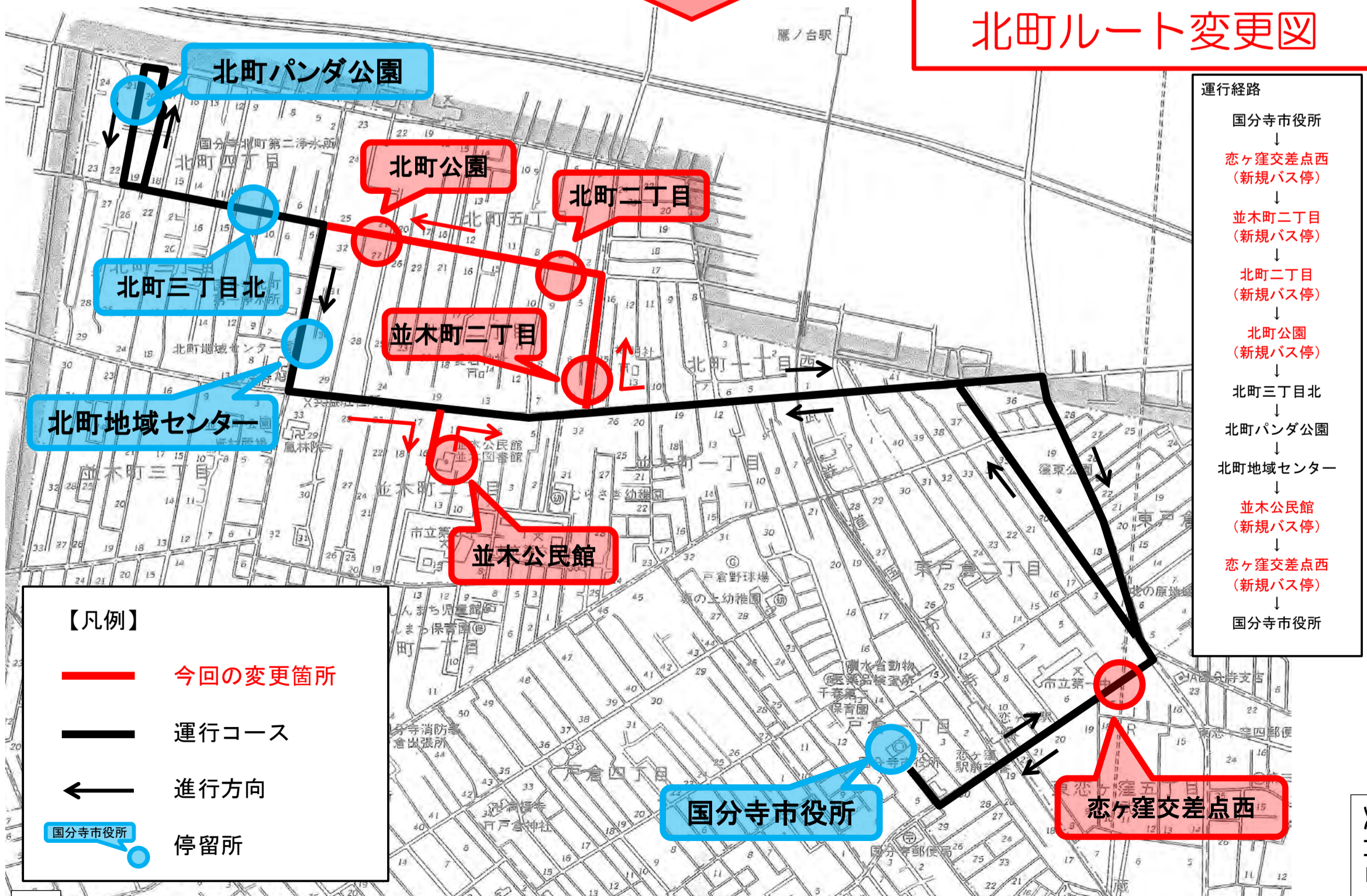
定員超過，車イス利用の際は予備車で対応（変更なし）

# ぶんバス北町ルート図

## 現状



## 北町ルート変更図



## ぶんバス北町ルート 運行ダイヤ

平日・休日共通

バス停名	9時～17時	備 考
国分寺市役所	1 0	日吉町ルート 市役所発 26分, 56分
恋ヶ窪交差点西	1 2	新規
並木町二丁目	1 9	新規
北町二丁目	2 0	新規
北町公園	2 3	新規
北町三丁目北	2 4	
北町パンダ公園	2 6	
北町地域センター	2 9	
並木公民館	3 3	新規
恋ヶ窪交差点西	4 2	新規
国分寺市役所	4 5	日吉町ルート 市役所発 26分, 56分

道路運送法第9条第4項及び同法施行規則第9条第2項に掲げる  
協議が調っていることの証明書案（北町ルート）

平成27年10月23日付，平成27年度第2回国分寺市地域公共交通会議において，  
下記路線の運行計画の変更に関し，協議が調ったことを証明する。

記

1. 協議が調っている路線

1) 名称

国分寺市地域バス「ぶんバス」北町ルート  
(国分寺市役所～北町パンダ公園～国分寺市役所)

2) 路線の区間

起点 国分寺市戸倉一丁目6番地1  
経由地 国分寺市北町二丁目5番地4  
国分寺市北町四丁目20番地13  
国分寺市並木町二丁目17番地1  
終点 国分寺市戸倉一丁目6番地1

3) 路線の距離

7.1 km

4) 運行時間

平日，休日共通，9時台～17時台の毎時10分発，1日9往復

5) 運行車両

全長5.08m，全幅1.69m，全高2.28m

2. 協議が調っている運行系統

1) 名称

国分寺市地域バス「ぶんバス」北町ルート  
(国分寺市役所～北町パンダ公園～並木公民館～国分寺市役所)

3. 協議が調っている運賃（料金）の種類，額及び適用方法

100円均一（1乗車あたり），大人・小人同額，前払い

4. 適用する期間又は区間その他の条件を付す場合には，その条件

1) 平成28年1月29日より実施の予定

2) 通常車両は移動円滑化基準適用除外（車椅子対応等の改造なし）とする。

平成27年10月 日  
国分寺市地域公共交通会議  
会 長 青 木 亮

# 万葉ルート、けやきルート検討図

## 【凡例】

- 公共交通空白地域
- 既存路線バス (京王バス)
- 既存路線バス (西武バス)
- 既存ぶんバス (日吉町ルート)
- 検討ルート (けやきルート)
- 検討ルート (万葉ルート)

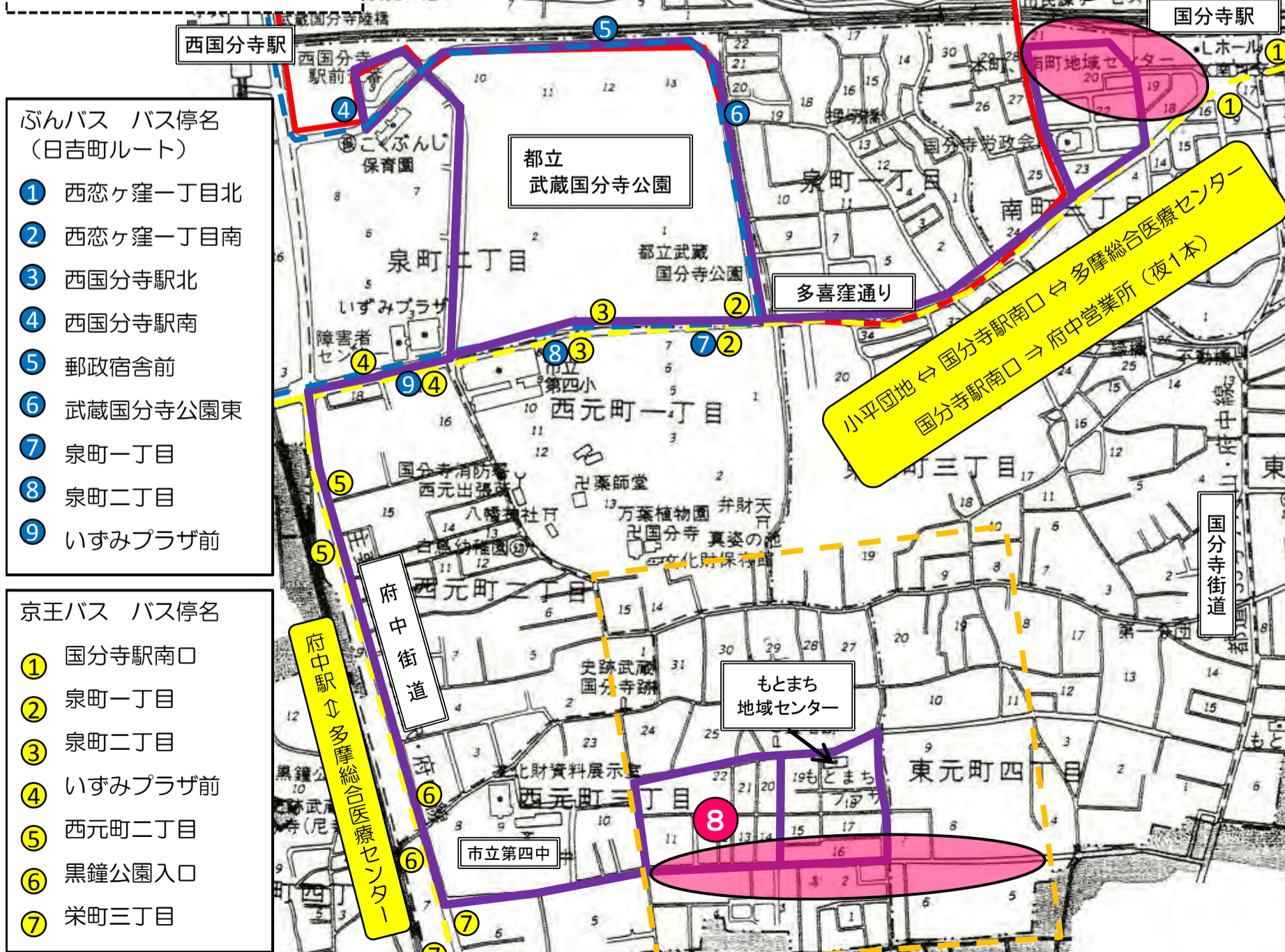
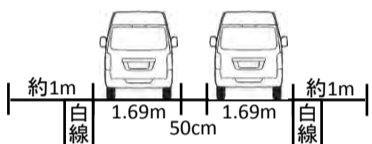
### 西武バス バス停名

- ① 国分寺駅北入口
- ② 第三小学校
- ③ けやき公園前
- ④ 向ヶ丘
- ⑤ 北の原住宅
- ⑥ 住宅前

## 課題・検討の内容

- ① バス停設置の原則(※)
- ② 車両制限令に適合した道路(※)
- ③ 府中街道と孫の湯通り交差点の安全対策
- ④ 熊野神社付近の踏切及び道路幅員
- ⑤ バス転回場の設置
- ⑥ 交差点の渋滞
- ⑦ 国分寺駅周辺でのバス停設置
- ⑧ バス転回場の設置
- ⑨ 既存バス事業者等との調整

- ① (※)バス停設置の原則
  - ・交差点から20m以上
  - ・出入り口から5m以上
- ② (※)車両制限令に適合した道路
  - ・車両の幅(1.69m)×2 + 50cm + 歩行者空間
  - ≒ 約5.88m



### ぶんバス バス停名 (日吉町ルート)

- ① 西恋ヶ窪一丁目北
- ② 西恋ヶ窪一丁目南
- ③ 西国分寺駅北
- ④ 西国分寺駅南
- ⑤ 郵政宿舎前
- ⑥ 武蔵国分寺公園東
- ⑦ 泉町一丁目
- ⑧ 泉町二丁目
- ⑨ いずみプラザ前

### 京王バス バス停名

- ① 国分寺駅南口
- ② 泉町一丁目
- ③ 泉町二丁目
- ④ いずみプラザ前
- ⑤ 西元町二丁目
- ⑥ 黒鐘公園入口
- ⑦ 栄町三丁目

道路運送法第9条第4項及び同法施行規則第9条第2項に掲げる  
協議が調っていることの証明書案（ICカード利用）

平成27年10月23日付，平成27年度第2回国分寺市地域公共交通会議において，  
下記路線の運行計画の変更に関し，協議が調ったことを証明する。

記

1. 協議が調っている路線

1) 名称

- ア. 国分寺市地域バス「ぶんバス」日吉町ルート
- イ. 国分寺市地域バス「ぶんバス」本多ルート
- ウ. 国分寺市地域バス「ぶんバス」東元町ルート
- エ. 国分寺市地域バス「ぶんバス」西町ルート

2. 協議が調っている運行系統

1) 名称

- ア. 国分寺市地域バス「ぶんバス」日吉町ルート  
（西国分寺駅～国分寺市役所～西国分寺駅）
- イ. 国分寺市地域バス「ぶんバス」本多ルート  
（国分寺駅北口～本多三丁目～国分寺駅北口）
- ウ. 国分寺市地域バス「ぶんバス」東元町ルート  
（国分寺駅南口～東元町～国分寺駅南口）
- エ. 国分寺市地域バス「ぶんバス」西町ルート  
（国立駅北口～光公民館～上谷保～国立駅北口）

3. 協議が調っている運賃（料金）の種類，額及び適用方法

100円均一（1乗車あたり），大人・小人同額，前払い，現金，回数乗車券  
及びICカード乗車券

4. 適用する期間又は区間その他の条件を付す場合には，その条件

1) 平成27年12月22日より実施の予定

平成27年10月 日  
国分寺市地域公共交通会議  
会 長 青 木 亮