

第3回ブロック検討会（まち歩き）資料

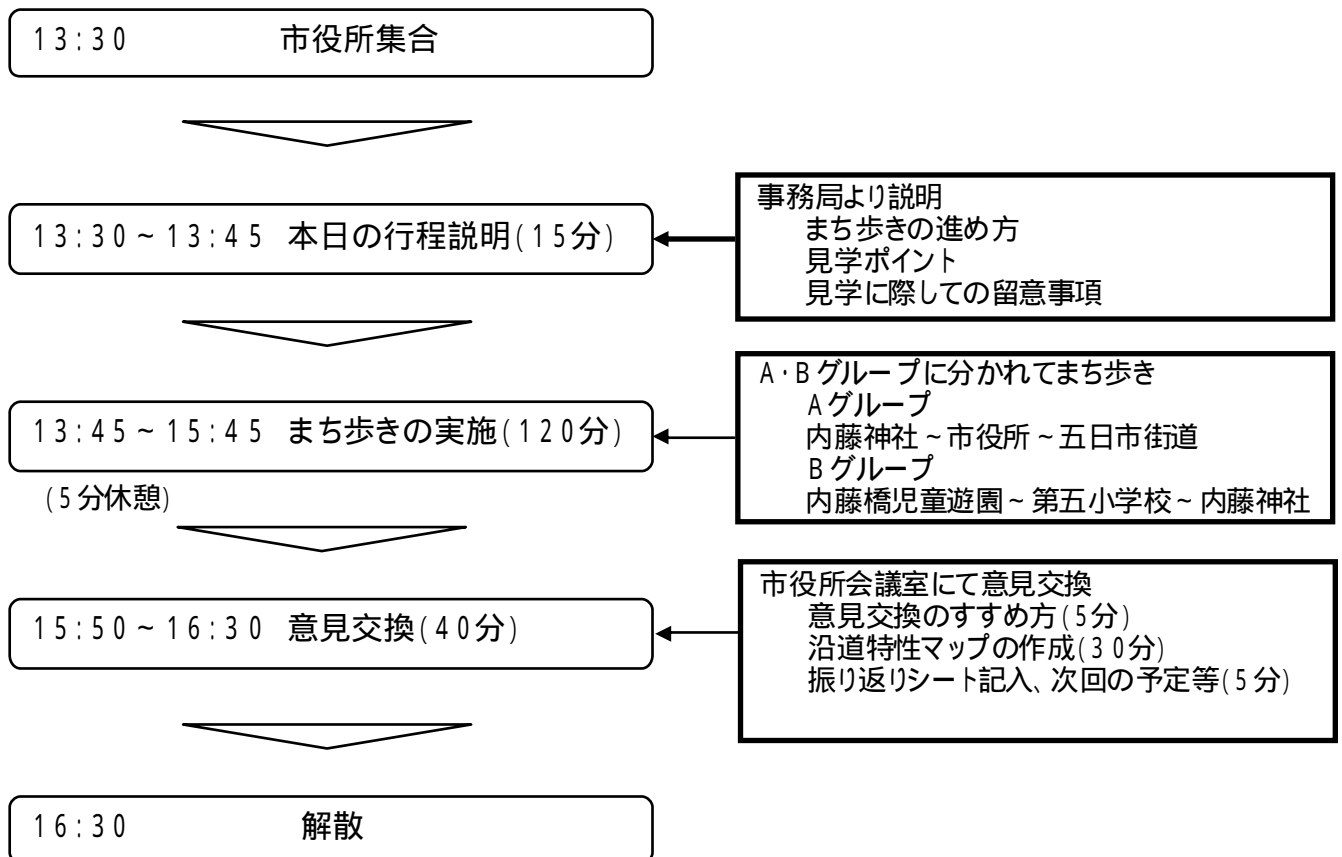
平成 19 年 6 月 30 日（土） / 国分寺市都市計画課

1. 第3回ブロック検討会の目的

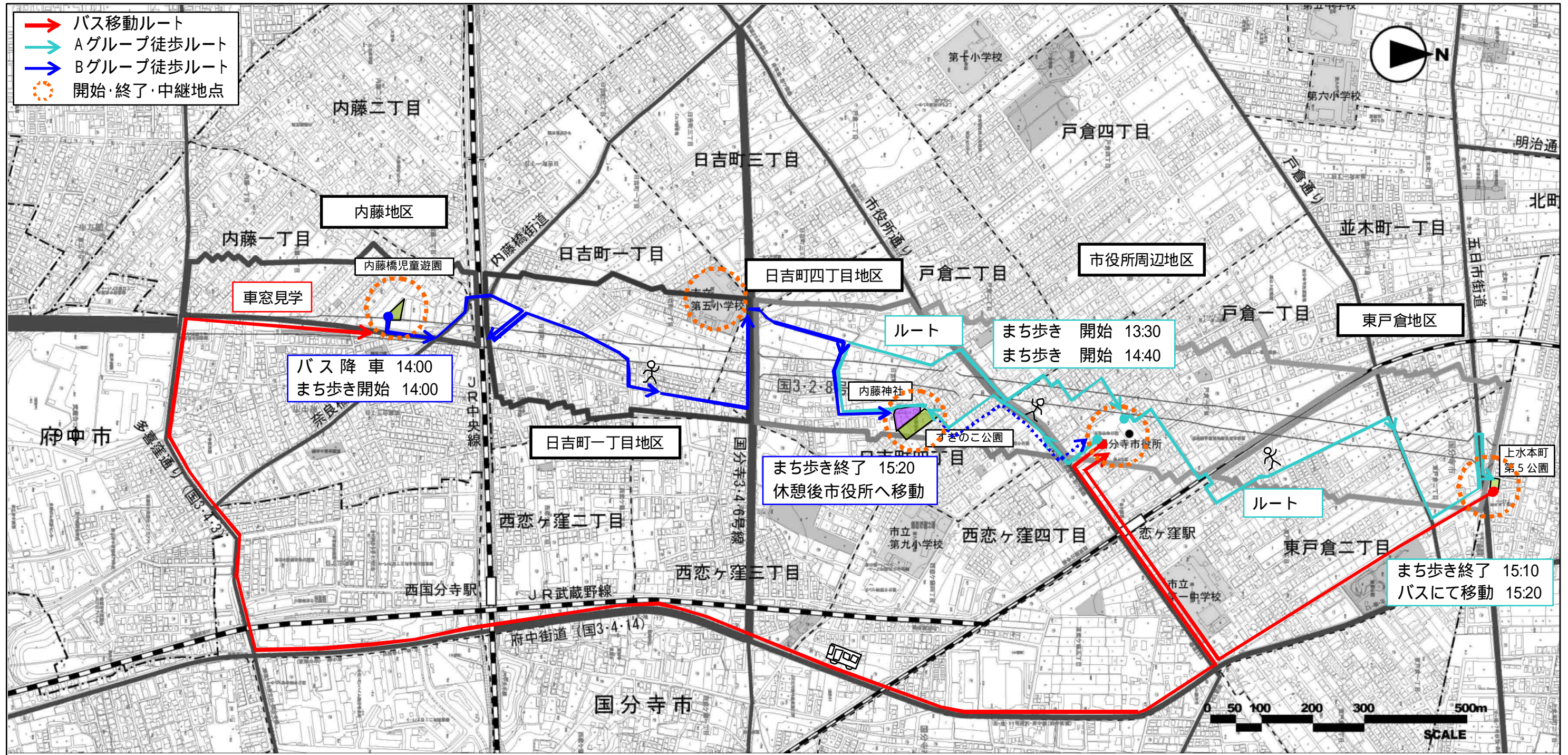
国3・2・8号線が整備される現地のまち歩きを行うことで、まちのよい点や悪い点、道路整備に合わせた沿道のまちづくりを行う上で配慮すべき点などを発見・確認することを目的とします。

2. まち歩きの進め方

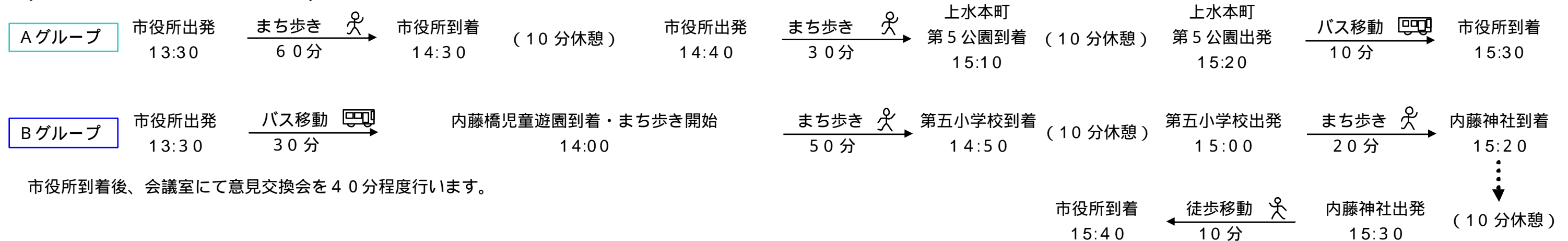
まち歩きは、第1回ブロック検討会と同様、A・Bの2グループに分かれ実施した後に、市役所にて意見交換を行います。



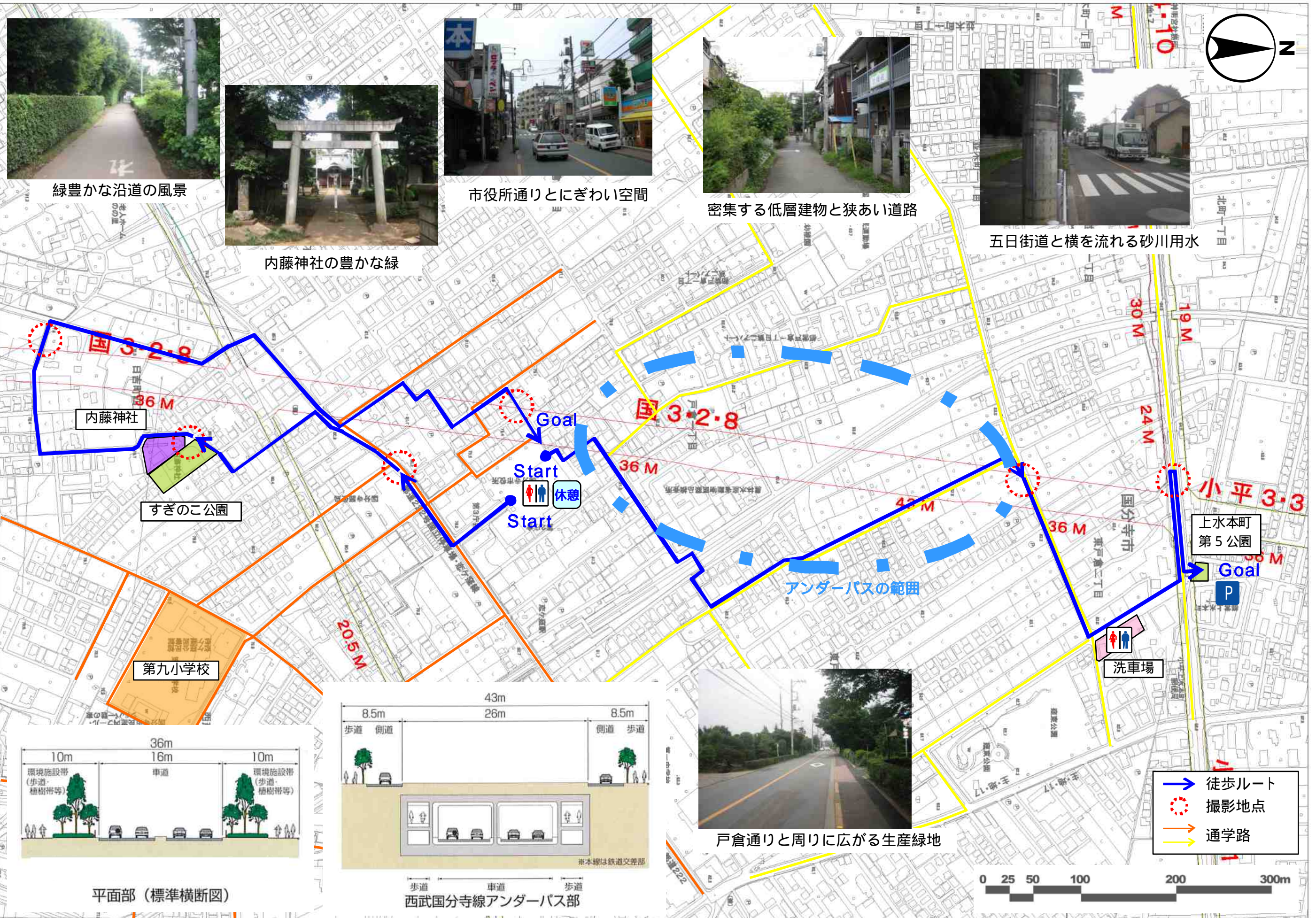
3. まち歩き全体スケジュール・ルート案内



(各グループのまち歩きスケジュール)



Aグループまち歩きルート



緑豊かな沿道の風景

内藤神社の豊かな緑

市役所通りとにぎわい空間

密集する低層建物と狭い道路

五日街道と横を流れる砂川用水

内藤神社

すぎのこ公園

第九小学校

Goal

Start

休憩

Start

国 3・2・8

36 M

36 M

43 M

36 M

小平 3・3

上水本町
第5公園

Goal

アンダーパスの範囲

洗車場

戸倉通りと周りに広がる生産緑地

- 徒歩ルート
- 撮影地点
- 通学路

平面部 (標準横断面)

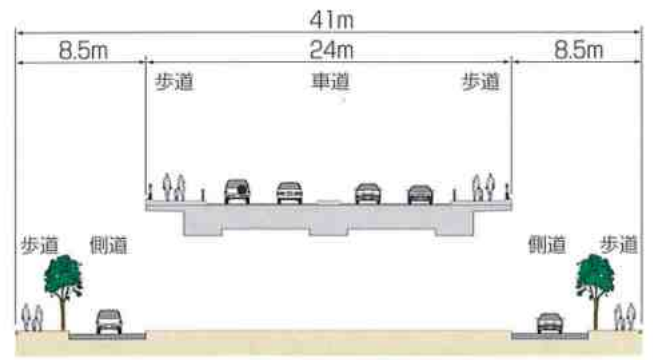
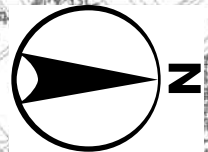
西武国分寺線アンダーパス部



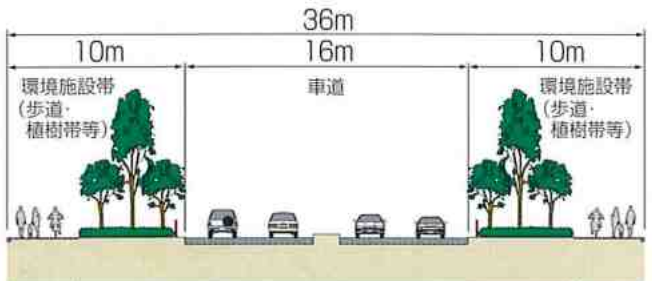
Bグループまち歩きルート



- 徒歩ルート
- ⊙ 撮影地点
- 通学路
- 通学路



JR中央線オーバースタジアム



平面部 (標準横断面)



