

第2回ブロック検討会（現地見学会）資料

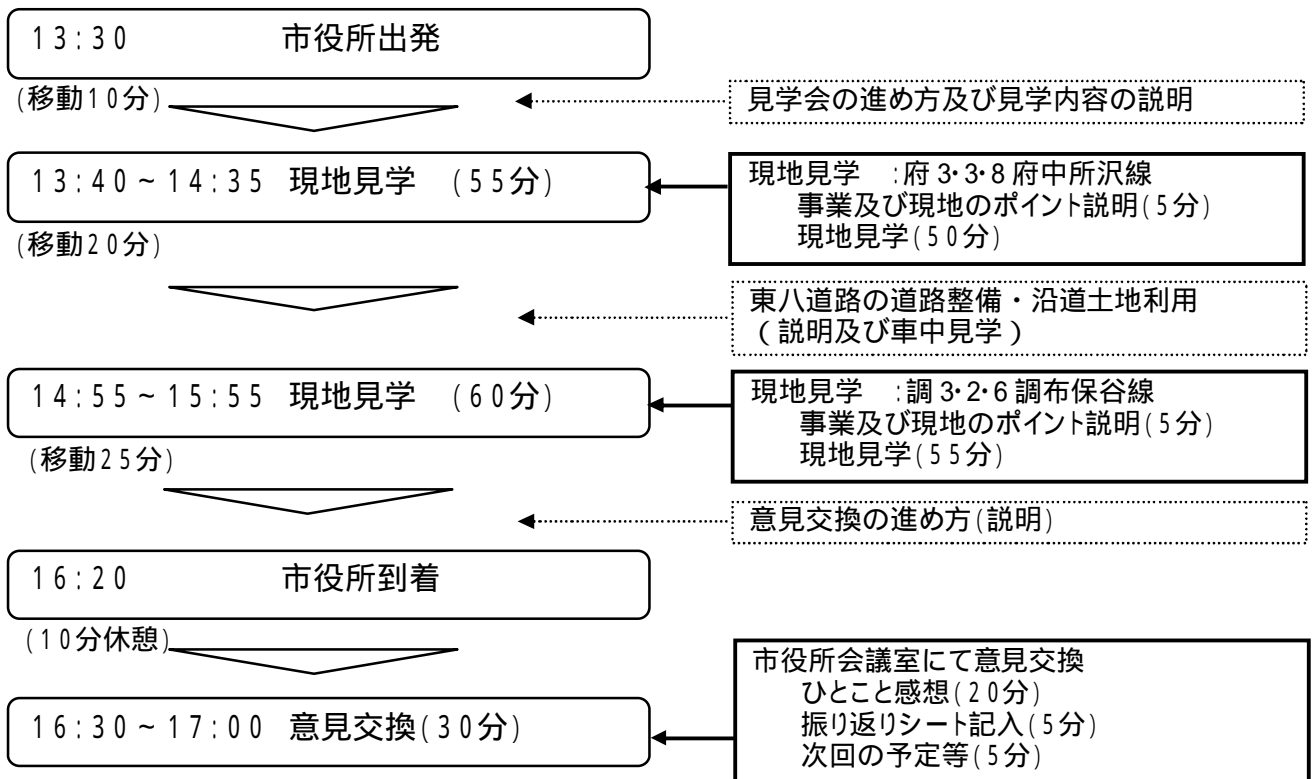
平成19年6月16日（土） / 国分寺市都市計画課

1. 第2回ブロック検討会の目的

ブロック検討会のメンバーが、今後どのような沿道にしたいのかを考えるヒントとして事例見学会を開催することで、沿道まちづくりのイメージを膨らませることを目的とします。また、屋外の活動を通じて、メンバー同士の交流を深めるものとします。

2. 現地見学会の進め方

現地見学会では、国3・2・8号線と同じような道路整備が行われた2つの事例を見学した後に、見学した感想などについて意見交換を行うものとします。



3. 見学ポイント

現地見学 : 府328号線見学ルート及びポイント



道路の接続イメージ



公園と一体化した
緑のイメージ

概要説明 13:40 ~ 13:45
 見学開始 13:45
 見学終了 14:30
 バス出発 14:35



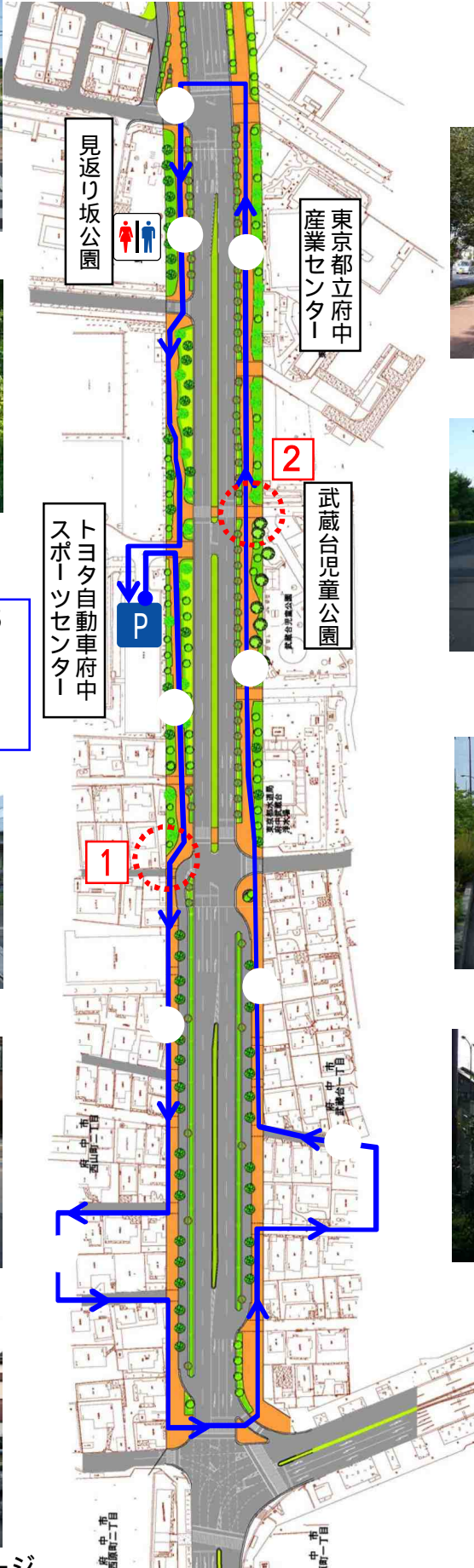
沿道との緑の連携



副道の整備イメージ



後背地の土地利用イメージ



休憩スペースのイメージ



公園と一体化した
緑のイメージ



沿道からの出入りイメージ



道路の接続イメージ

凡例
 → : 見学ルート
 ○ : 見学ポイント
 ○ (点線) : 説明ポイント

現地見学 : 調326号線見学ルート及びポイント(1/2)



副道の整備イメージ



道路の接続と后背地の
土地利用イメージ







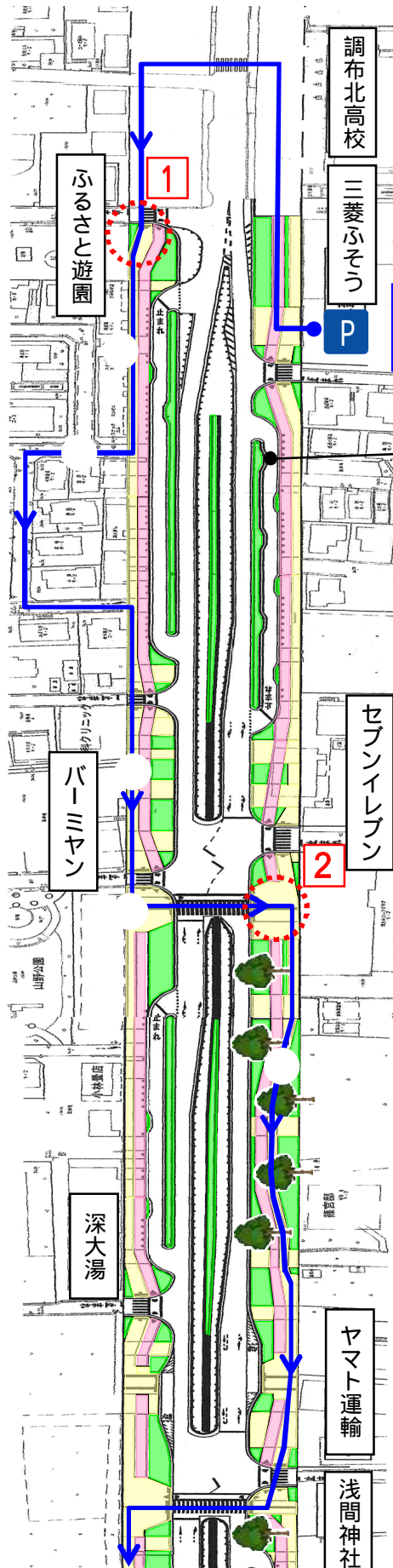
いろいろな沿道土地利用



いろいろな沿道土地利用

凡例

-  : 見学ルート
-  : 見学ポイント
-  : 説明ポイント
-  : 保全樹木位置



概要説明 14:55 ~ 15:00
見学開始 15:00



副道の整備イメージ



緑を活かした
環境施設帯イメージ

現地見学 : 調326号線見学ルート及びポイント(2/2)



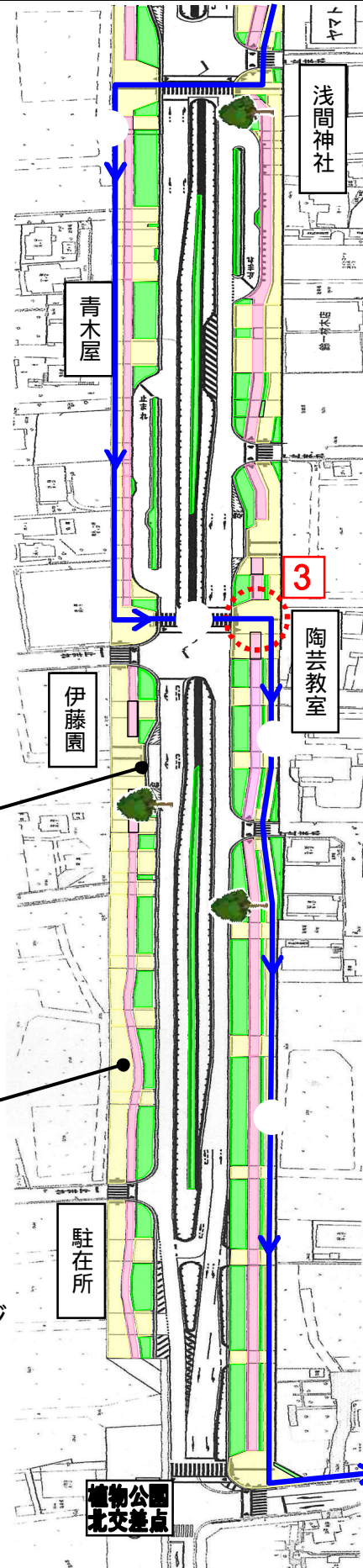
農地を残した
場合のイメージ



バス停の整備イメージ



農地を残した場合のイメージ



横断イメージ



沿道からの出入りイメージ
(歩行者・自動車分離タイプ)



農地を残した
場合のイメージ

- 凡例
- : 見学ルート
 - : 見学ポイント
 - : 説明ポイント
 - : 保全樹木位置

P ♿ ♿ 見学終了 15:50
バス出発 15:55

4. 見学に際しての留意事項

現地見学に際しては、以下の点について留意してください。

現地見学ポイントに着きましたら、まず東京都及び事務局から見学のポイントを説明します。

説明が終わりましたら、事務局の誘導に従い、現地見学を行います。(現地見学では、各ポイントそれぞれ800m程度歩く予定しています)

見学に際して、気になったところについて、各自、お手元のカメラで撮影します。(カメラは、当日回収し、次回のまち歩き点検の時に各自、撮影した写真をお渡します。撮影枚数に限りがありますので、2ヶ所の見学場所でバランスよく、撮影しましょう)

見学場所では、他の歩行者、自転車の通行のさまたげとならないように注意してください。特に、歩行者と自転車の通行が分けられているところは歩行者用の通路を歩いて下さい。

見学中は、民家に立ち入ったり、車道を歩いたりしないで下さい。また、道路を横断する場合は横断歩道を通り、左右を確認の上、十分注意して渡りましょう。

見学は、基本的に列にならんで団体行動で行いますので、列から外れたいときには、お近くの事務局スタッフまで必ず声をかけてください。

具合が悪くなった場合や事故が発生した場合には、速やかに事務局スタッフまでお知らせください。

(メモ欄)
