

国分寺都市計画道路 3・2・8 号線沿道まちづくり 第 4 回ブロック検討会 資料

平成 19 年 9 月 5 日(水)
国分寺市都市計画課



■ 本日の流れ

- | | |
|---|--------------------------------|
| 1. 開会
2. 本日の進め方 (10)
3. 道路整備イメージについて (20) | } 全員でまず、共有認識を持ちます |
| 4. グループ別の意見交換 (70)
これまでの課題の確認 (10)
新たなまちづくり課題についての意見交換 (60) | } ブロックに分かれて、お互いの考えていることを話し合います |
| 5. グループ発表・全体意見交換 (15)
6. 次回の予定など (5)
7. 閉会 | } 全員で、話し合いの結果を振り返ります |

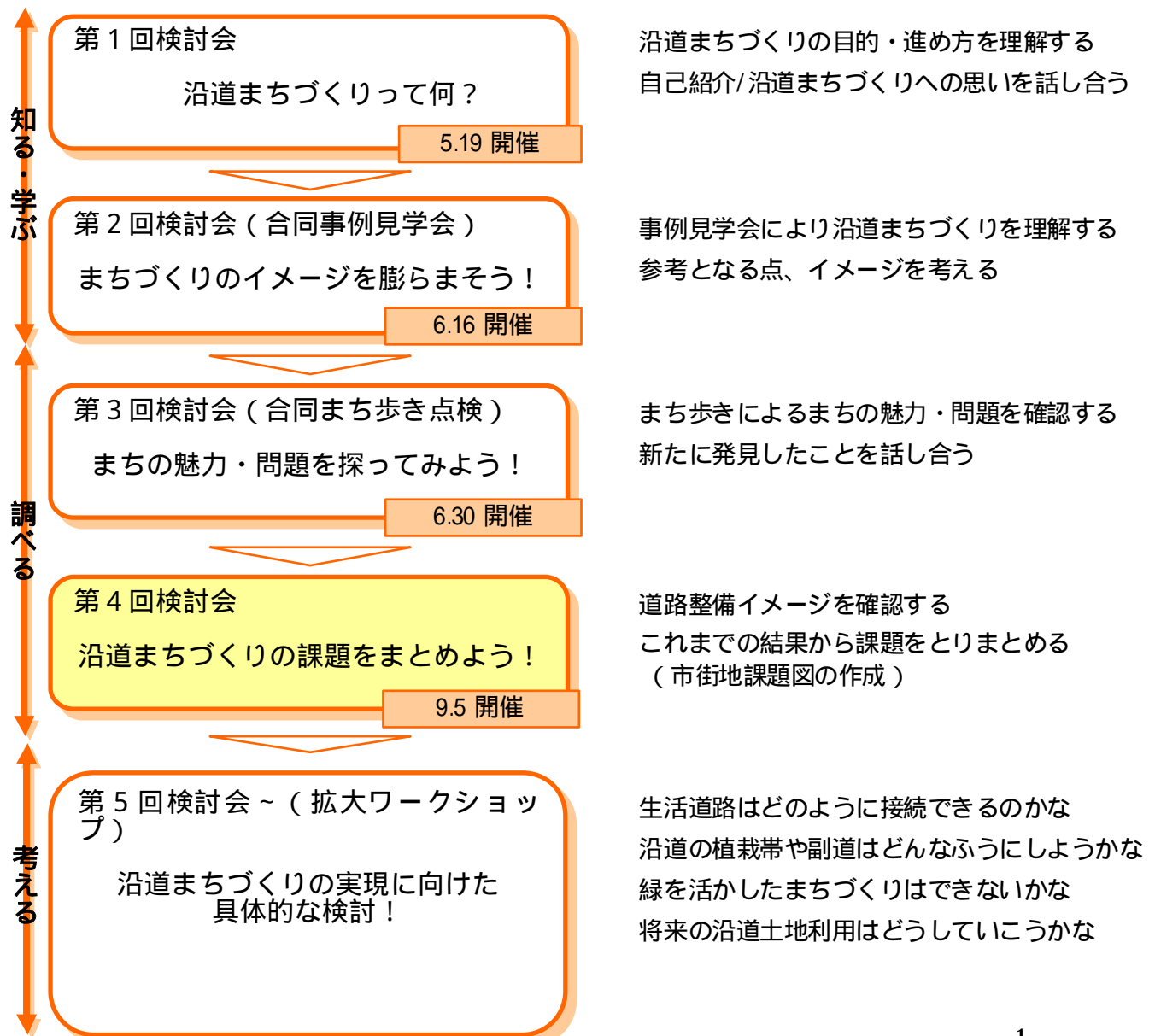
1. 第4回ブロック検討会の目的

国3・2・8号線の整備イメージを確認しながら、これまでの検討会で出された意見をもとに沿道まちづくりの課題をまとめること（市街地課題図を作成すること）を目的とします。

2. これまでの検討経緯のおさらいと今後の活動について

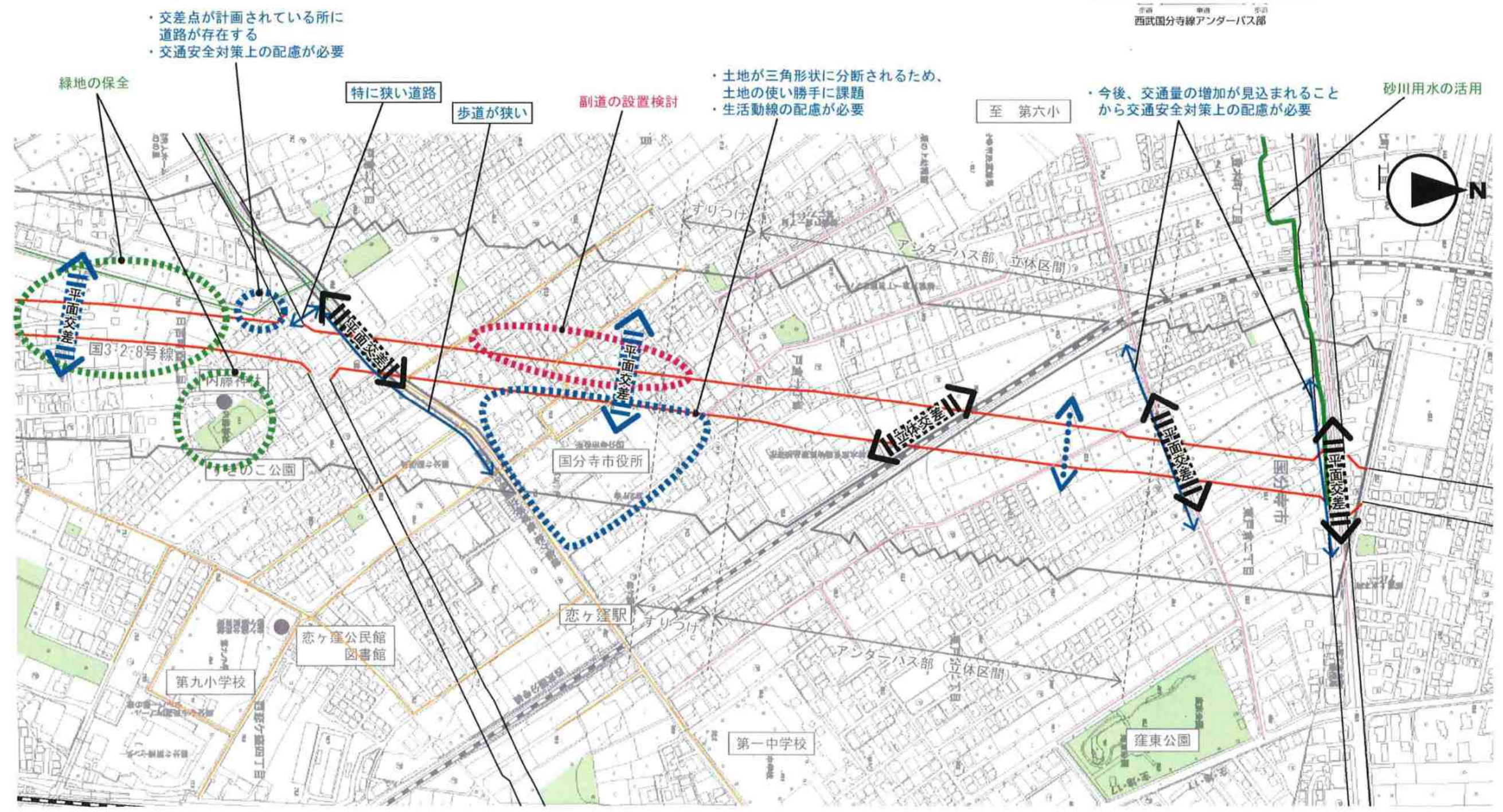
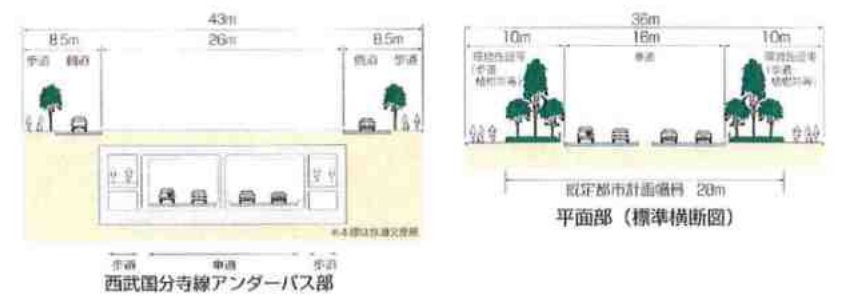
これまでの3回にわたるブロック検討会では、事例視察やまち歩きを通じて、道路整備にあわせた沿道まちづくりへの期待・アイデア・要望などの意見を頂きました。

次回以降では、第4回ブロック検討会で整理した市街地課題図をもとに、沿道まちづくりの実現に向けた具体的な検討を行っていく予定です。



Aグループ用市街地課題図：アイデア、課題などを自由に発言したり書き込んだりしましょう！

これまでの意見のまとめ



- ・交差点が計画されている所に道路が存在する
- ・交通安全対策上の配慮が必要

- ・土地が三角形に分断されるため、土地の使い勝手に課題
- ・生活動線の配慮が必要

- ・今後、交通量の増加が見込まれることから交通安全対策上の配慮が必要

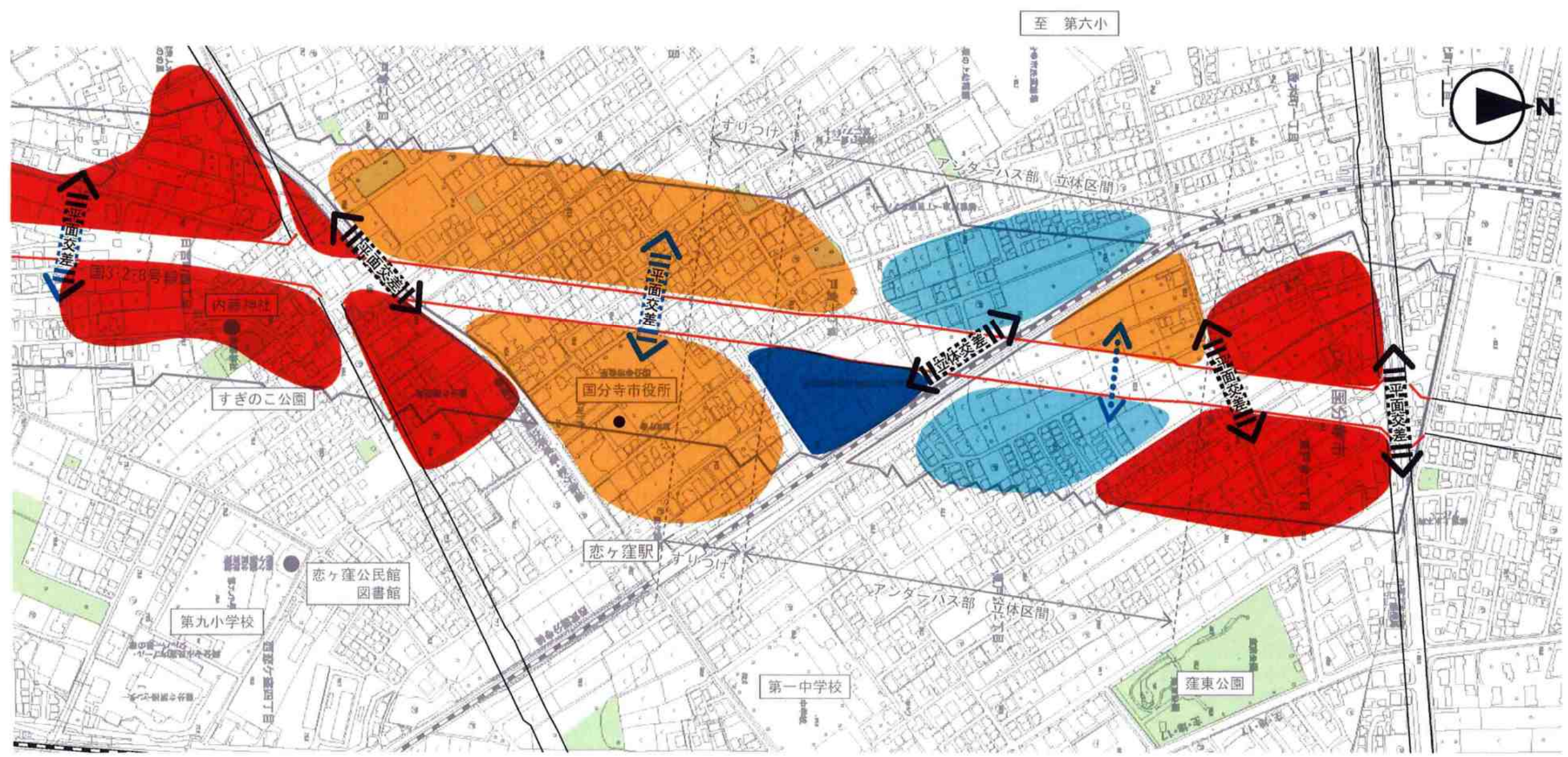
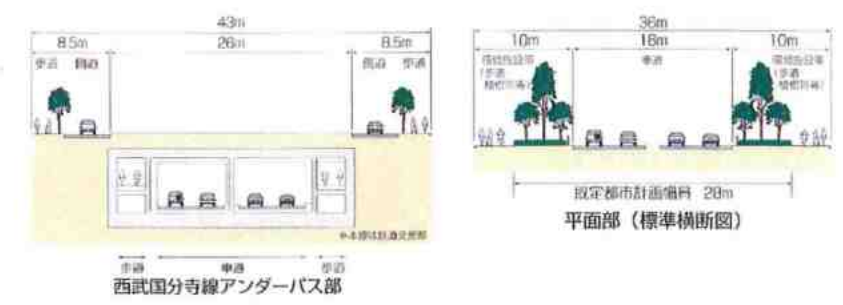
砂川用水の活用

— 第六小通学路	— 土地利用に関する課題	◀ ▶ 車の横断可能箇所
— 第九小通学路	— 都市環境に関する課題	◀.....▶ 歩行者・自転車の横断 (要望)
— 第五小通学路	— 公共施設の再整備に関する課題	◀ ▶ 車の横断 (要望)
	— 環境施設帯に関する課題	■ 公園
文字 現状の課題		
文字 将来の課題		



Aグループ用市街地課題図：アイデア、課題などを自由に発言したり書き込んだりしましょう！

土地利用



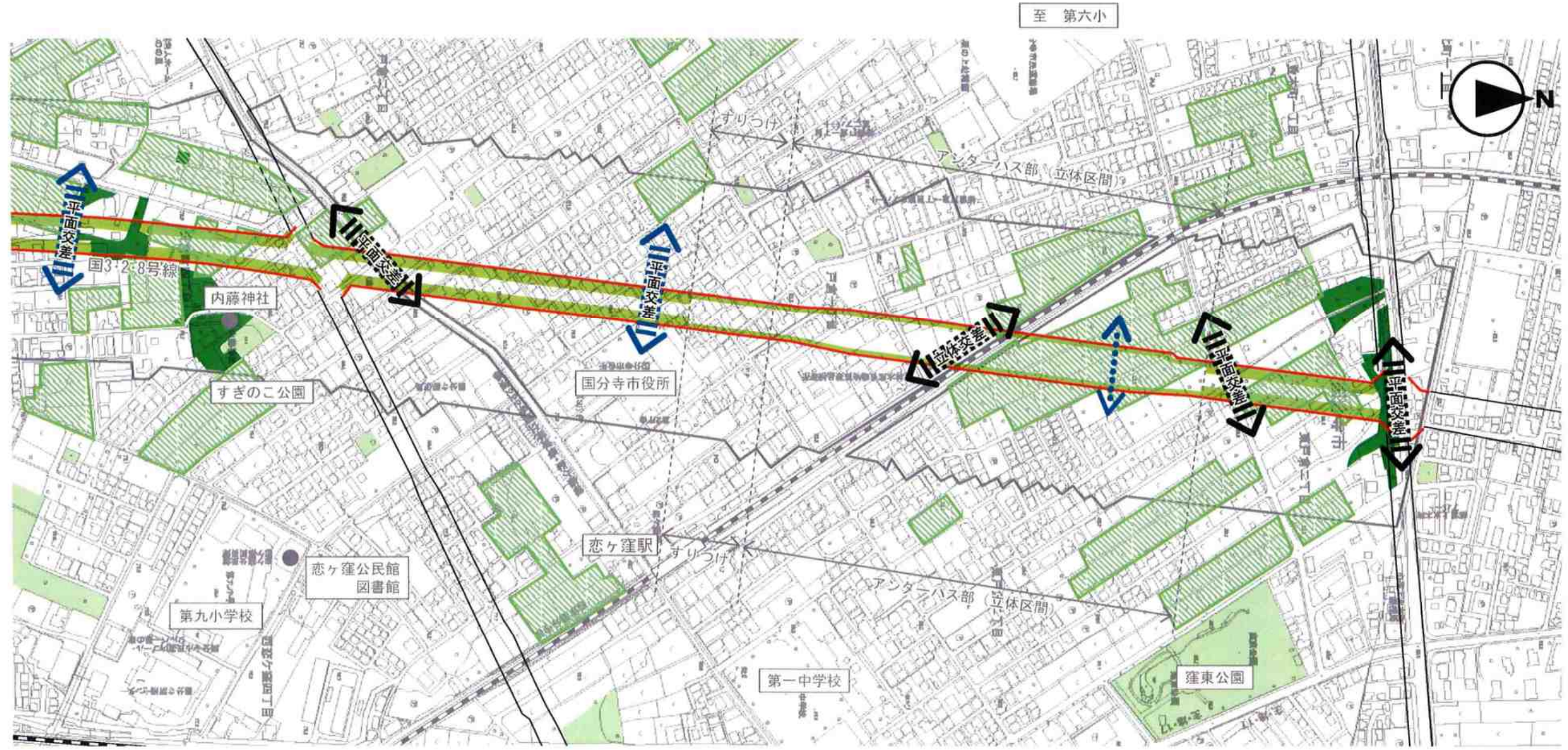
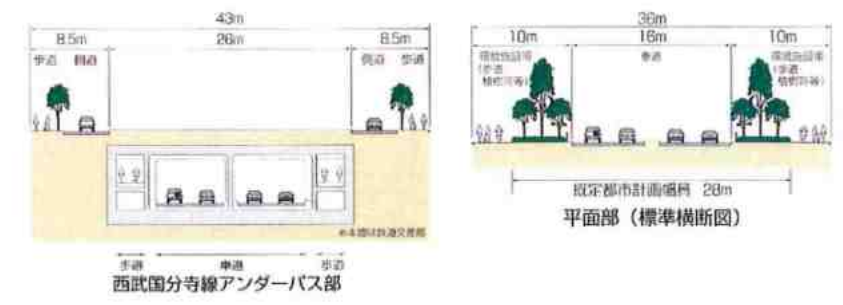
変更の可能性 大

 変更の可能性 小

車の横断可能箇所
 歩行者・自転車の横断（要望）
 車の横断（要望）
 公園

Aグループ用市街地課題図：アイデア、課題などを自由に発言したり書き込んだりしましょう！

緑・景観

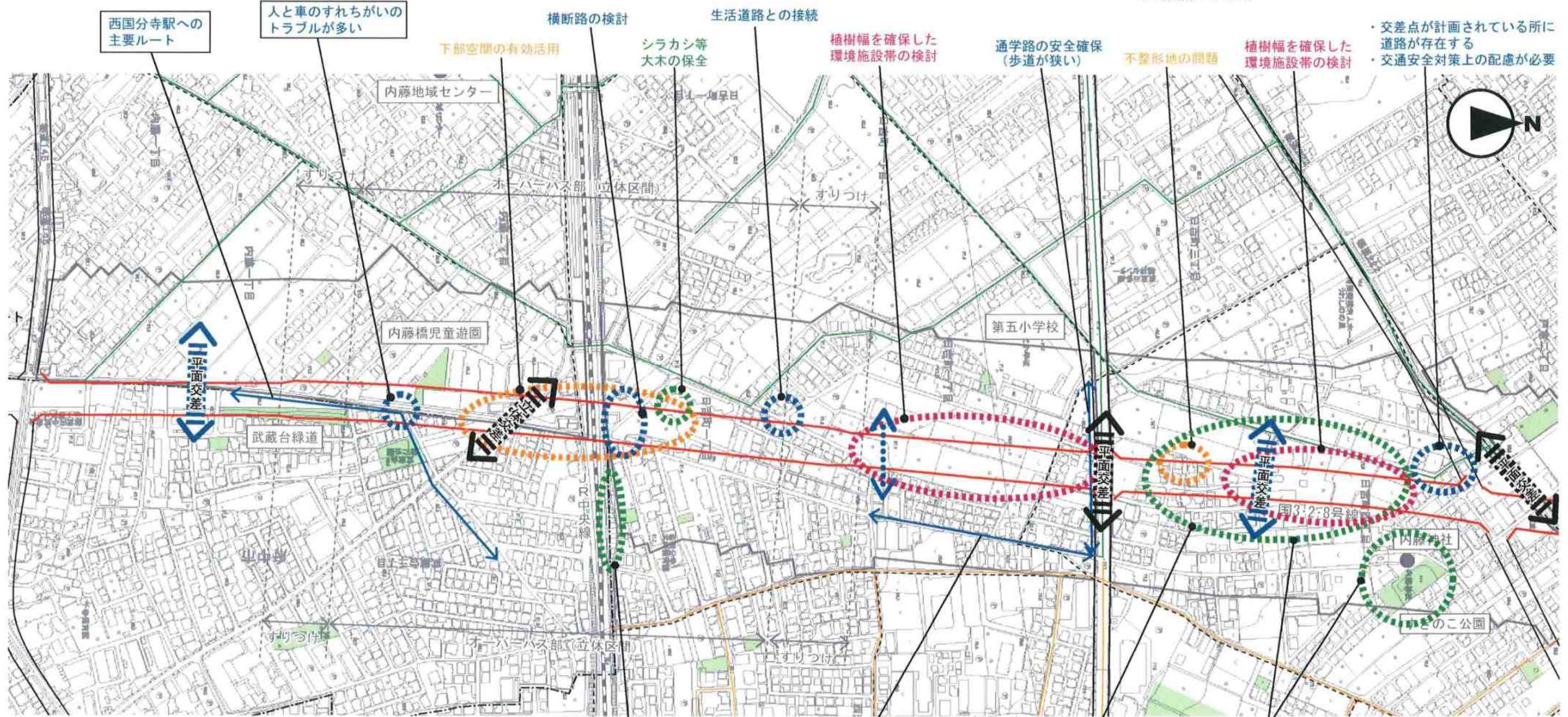


- 生産緑地
- 屋敷林・樹林地
- 環境施設帯
- 公園
- 車の横断可能箇所
- 歩行者・自転車の横断（要望）
- 車の横断（要望）



Bグループ用市街地課題図：アイデア、課題などを自由に発言したり書き込んだりしましょう！

これまでの意見のまとめ



・交差点が計画されている所に道路が存在する
・交通安全対策上の配慮が必要

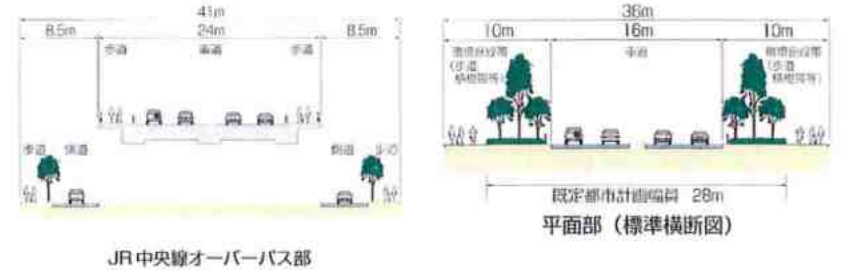
その他の課題
○不整形地の有効活用 (道の駅・コミュニティーセンター・緑地など)



- 第九小通学路
- 第五小通学路
- 土地利用に関する課題
- 都市環境に関する課題
- 公共施設の再整備に関する課題
- 環境施設帯に関する課題
- 文字 現状の課題
- 文字 将来の課題
- 車の横断可能箇所
- 歩行者・自転車の横断 (要望)
- 車の横断 (要望)
- 公園

Bグループ用市街地課題図：アイデア、課題などを自由に発言したり書き込んだりしましょう！

土地利用



至 第九小



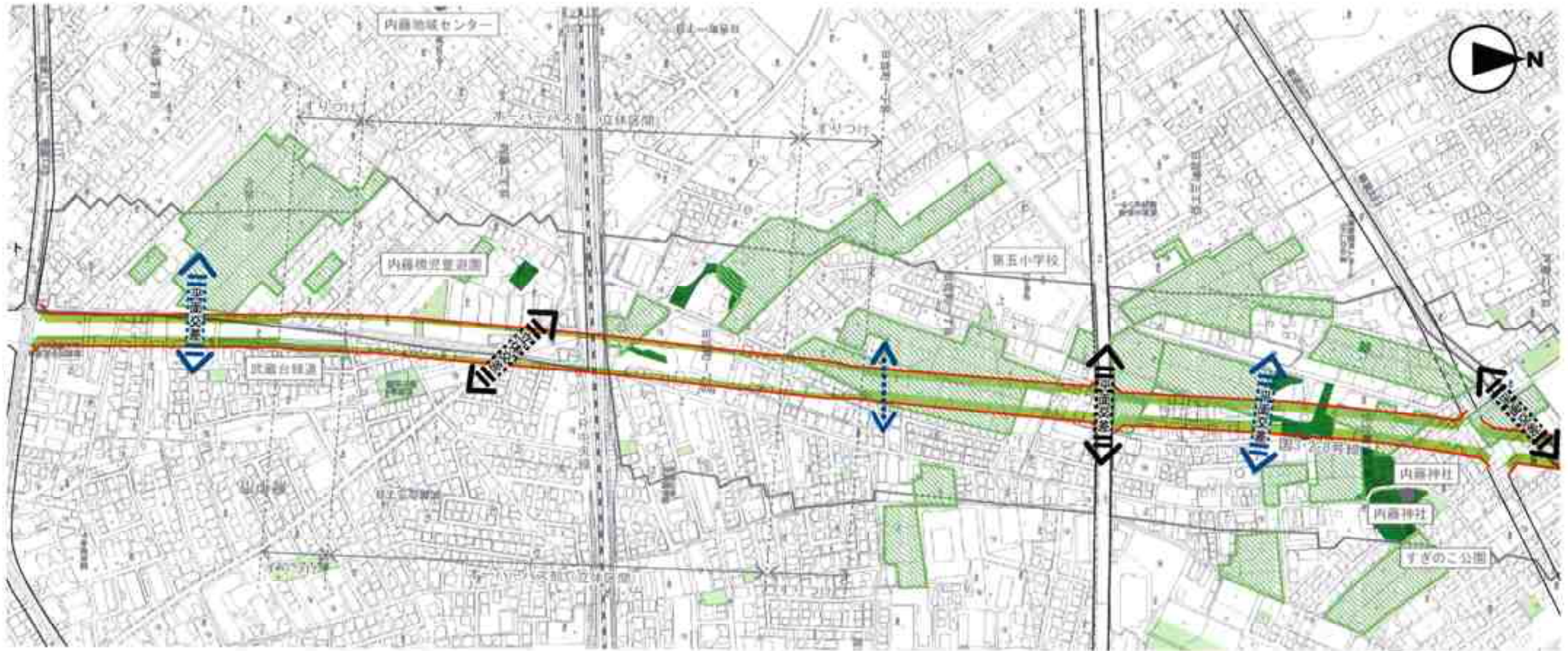
変更の可能性 大

 変更の可能性 小

車の横断可能箇所
 歩行者・自転車の横断（要望）
 車の横断（要望）
 公園

Bグループ用市街地課題図：アイデア、課題などを自由に発言したり書き込んだりしましょう！

緑・景観



- 生産緑地
- 屋敷林・樹林地
- 環境施設帯
- 公園
- 車の横断可能箇所
- 歩行者・自転車の横断（要望）
- 車の横断（要望）