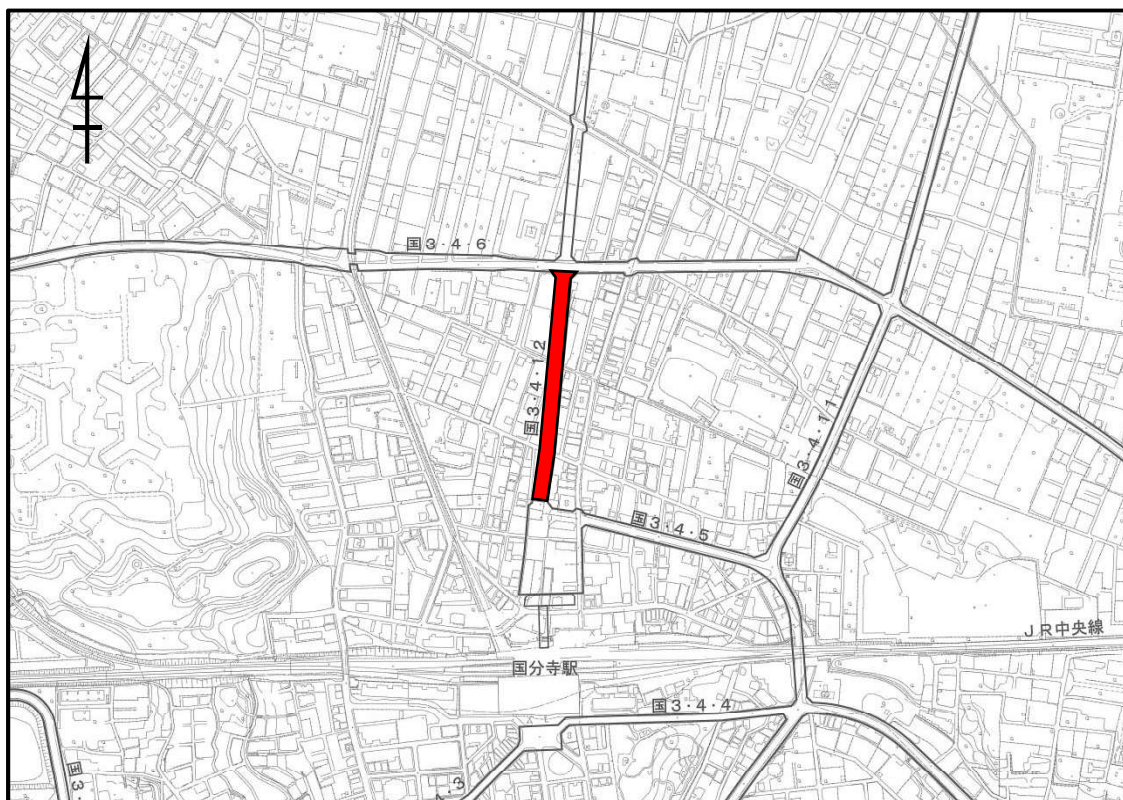


# 事業概要説明会

国分寺都市計画道路 3・4・12 号国分寺駅上水線

(国分寺市本町三丁目地内～本多二丁目地内)



使用承認：26 都市交測第 105 号  
利用承諾番号：MMT 利許第 22 号-14

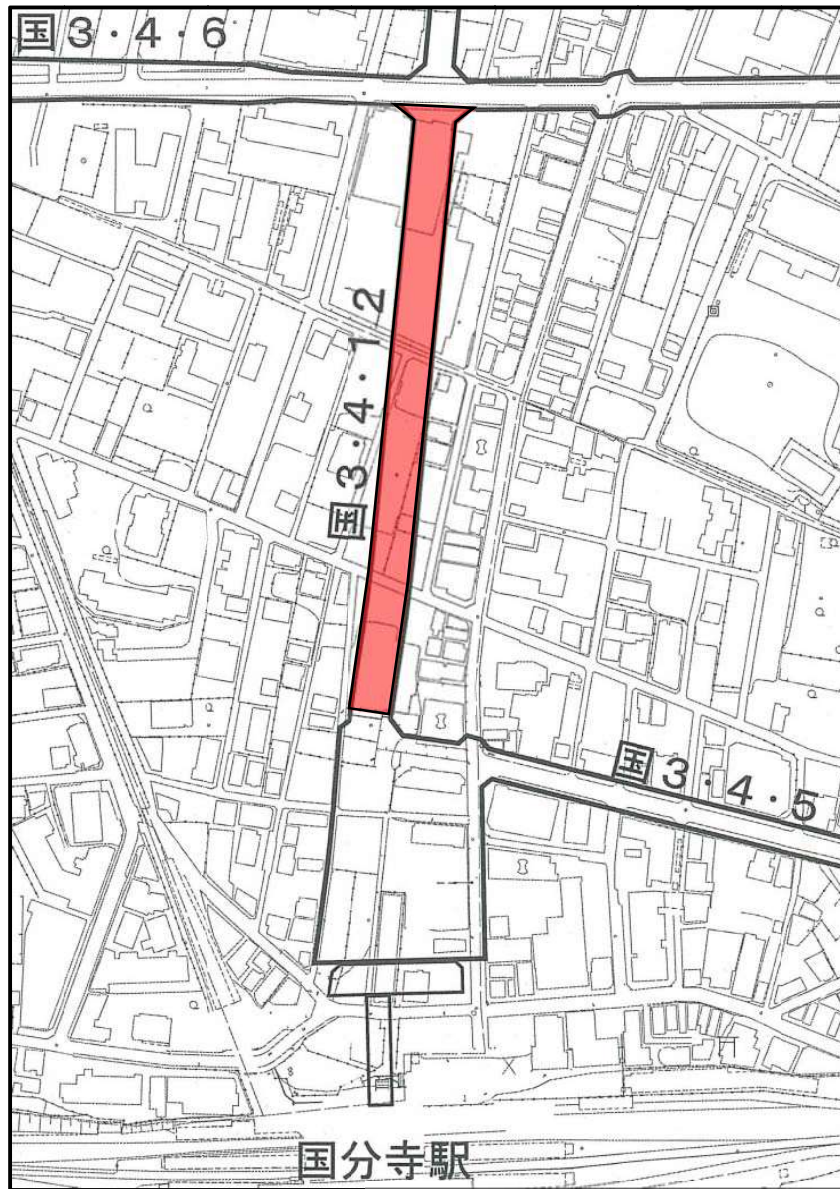
日時：平成 27 年 1 月 22 日(木)

午後 7 時～8 時 30 分

場所：国分寺市本多公民館

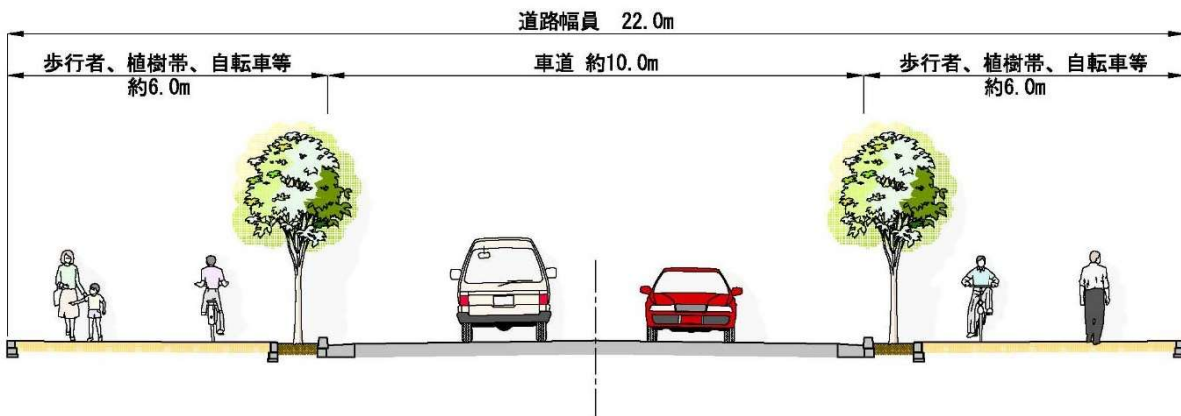
国分寺市 都市建設部 事業計画担当

# 平面図



使用承認：26都市交測第105号  
利用承諾番号：MMT利許第22号-14

# 標準断面図 (イメージ)



※整備形態については、今後、交通管理者等と協議し決定します。

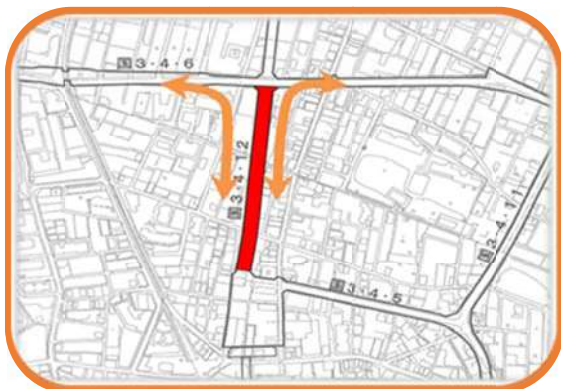


# 事業概要

都市計画道路名	国分寺都市計画道路 3・4・12 号国分寺駅上水線
事業区間	国分寺市本町三丁目地内～本多二丁目地内
事業延長	約 330m
幅員	22m（標準）
車線数	2車線
施行者	国分寺市

## 道路整備の効果

### ①国分寺駅北口へのアクセス性の向上



使用承認：26 都市交測第 105 号  
利用承諾番号：MMT 利許第 22 号-14

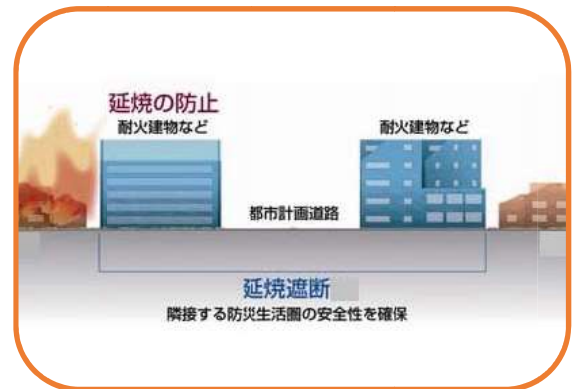
### ②周辺地域の安全性の向上



### ③快適な都市空間の創出（無電柱化）



### ④周辺地域の防災性の向上



※「防災都市づくり推進計画」（平成 22 年 1 月 東京都）より

# 今後の流れ



お問い合わせ先  
国分寺市 都市建設部 事業計画担当  
〒185-8501 国分寺市戸倉一丁目 6-1  
電話：042-325-0111(内線 379)