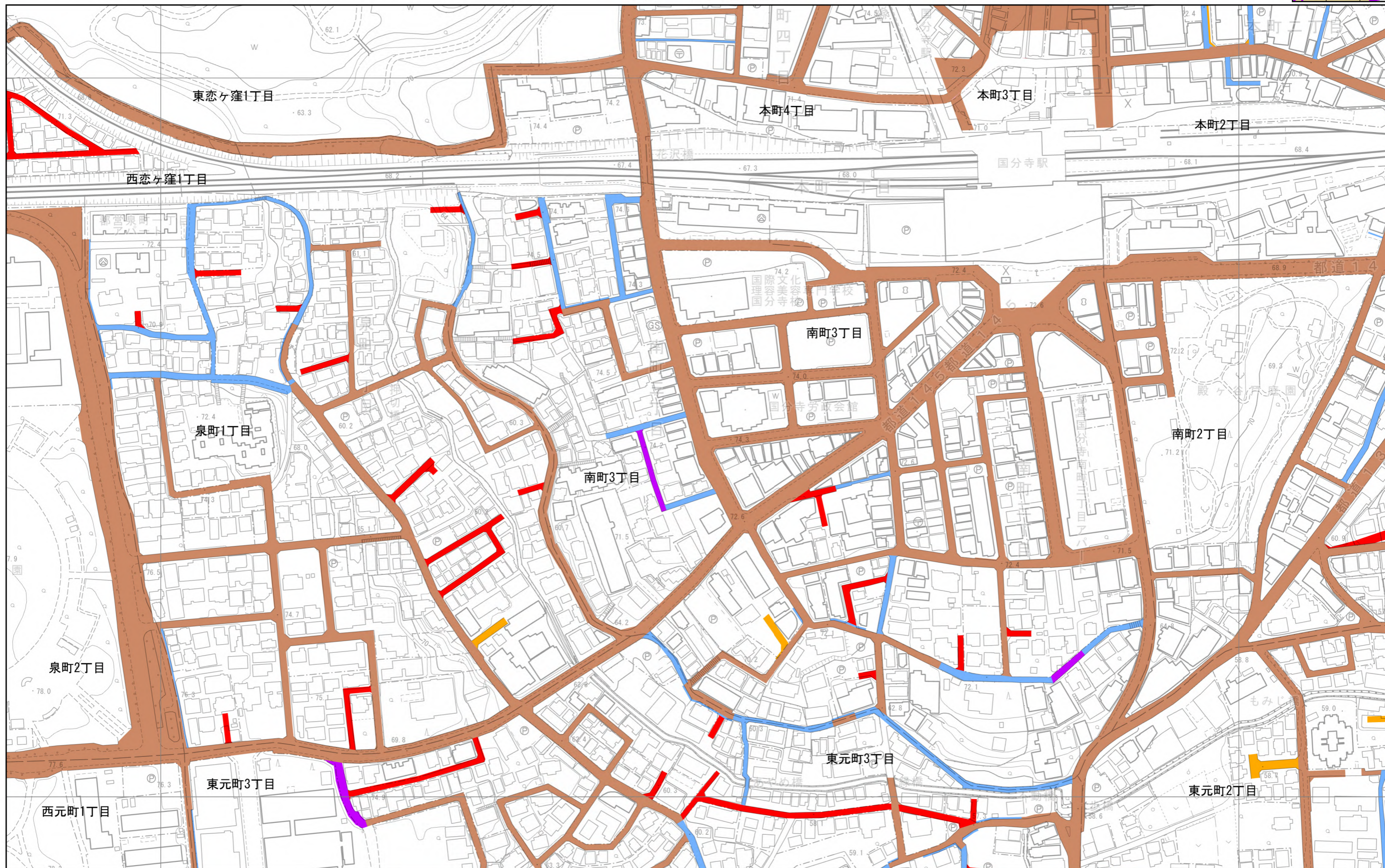


国分寺市 指定道路図


令和6年2月作成

33	34	35
39	40	41
45	46	47



- 法42条1項1号
- 法42条1項3号
- 法42条1項5号
- 水路
- 法42条1項2号
- 法42条1項4号
- 法42条2項

1:2,500

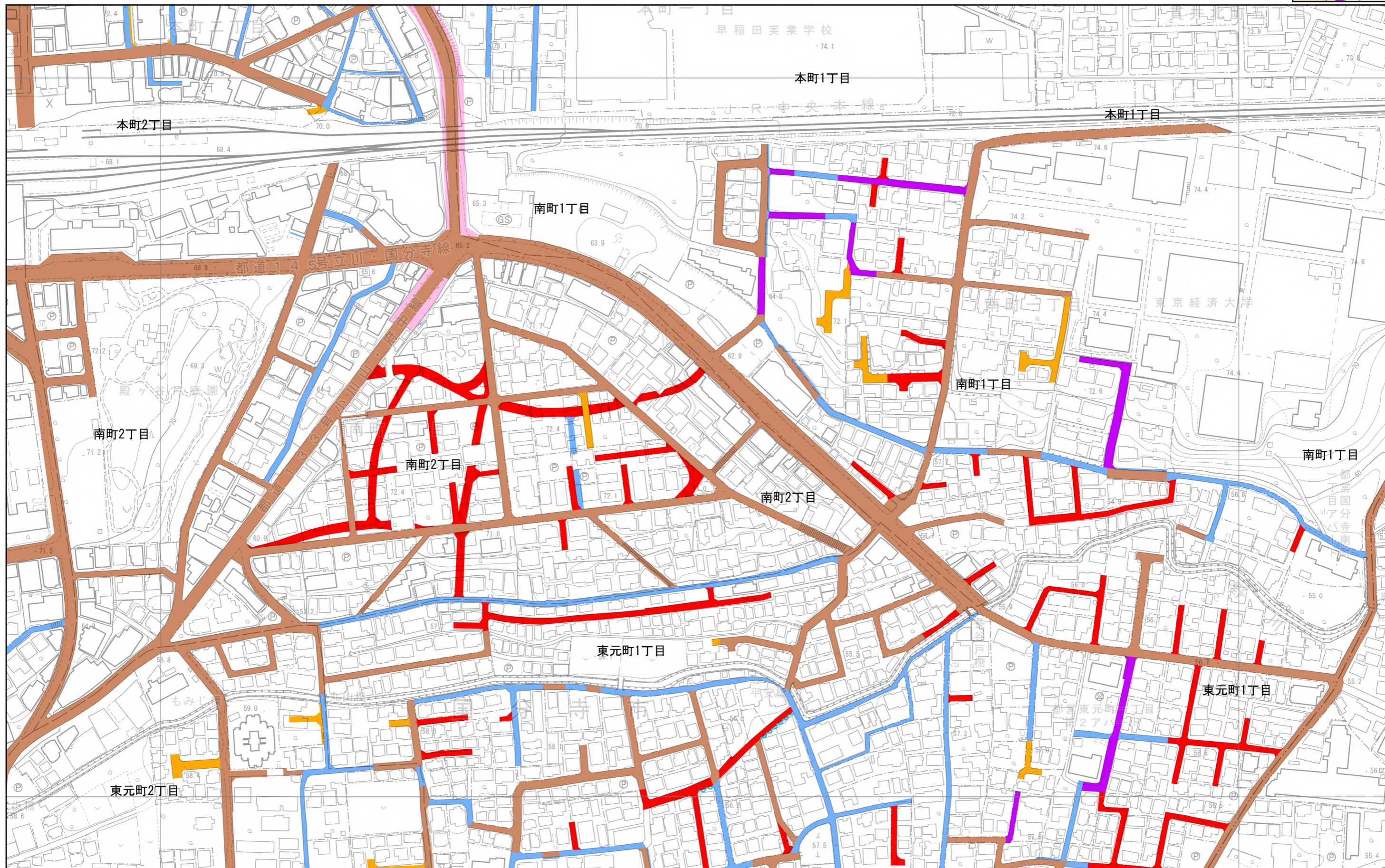


この地図は、東京都知事の承認を受けて、東京都縮尺2,500分の1地形図を利用して作成したものである。(承認番号) 5都市基交著第28号

国分寺市 指定道路図

令和6年2月作成

34	35	
40	41	42
46	47	



- 法42条1項1号
- 法42条1項3号
- 法42条1項5号
- 水路
- 法42条1項2号
- 法42条1項4号
- 法42条2項



この地図は、東京都知事の承認を受けて、東京都縮尺2,500分の1地形図を利用して作成したものである。(承認番号) 5都市基交著第28号

国分寺市 指定道路図

令和6年2月作成

35	
41	42
47	



- 法42条1項1号
- 法42条1項3号
- 法42条1項5号
- 水路
- 法42条1項2号
- 法42条1項4号
- 法42条2項

1:2,500 0 100 200 m N

この地図は、東京都知事の承認を受けて、東京都縮尺2,500分の1地形図を利用して作成したものである。(承認番号)5都市基交著第28号