

都市計画公園 戸倉公園整備市民懇談会

(国分寺都市計画公園事業
第3・3・1号 戸倉公園)

令和4年8月18日/20日
国分寺市建設環境部緑と建築課

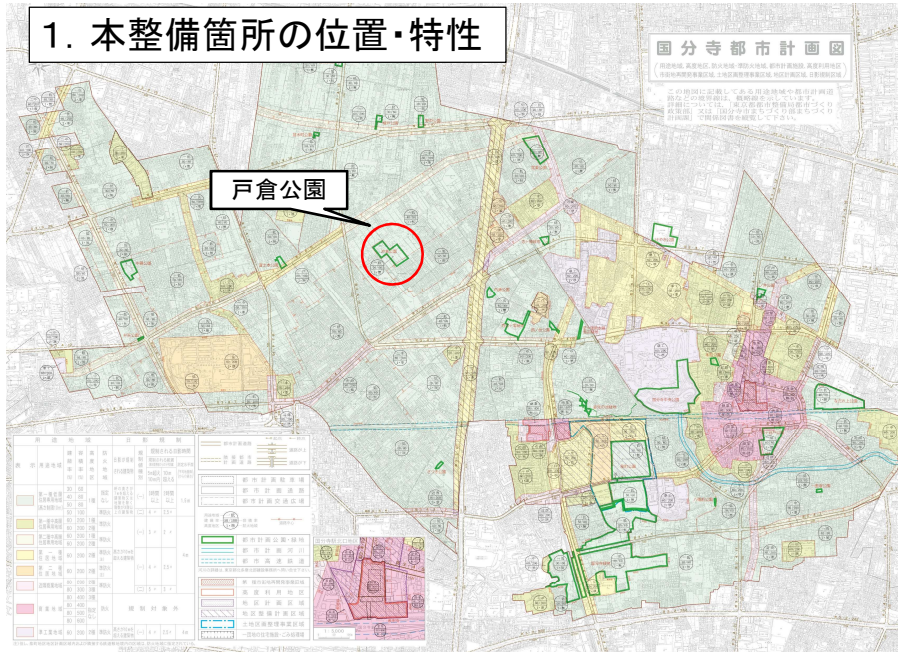
1

本日の説明

1. 本整備箇所的位置・特性
2. スケジュール
3. 整備方針
4. 整備イメージ

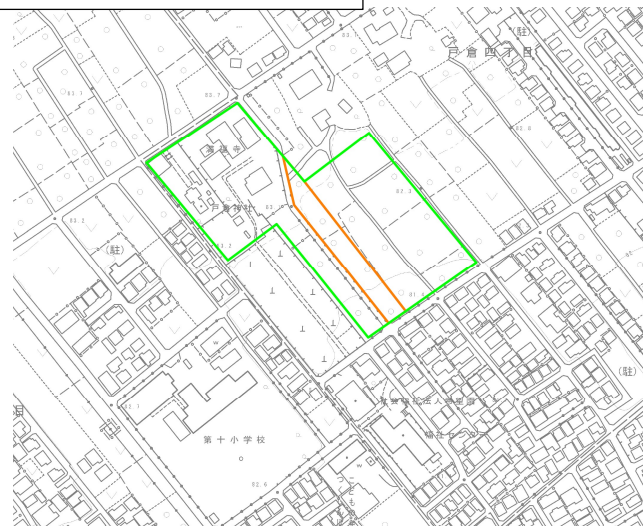
2

1. 本整備箇所の位置・特性



1. 本整備箇所の位置・特性

案内図



▭ 都市計画公園区域
▭ 事業認可申請区域(本整備区域) 2,154.47㎡

1. 本整備箇所的位置・特性



戸倉公園整備地南側



5

1. 本整備箇所的位置・特性



戸倉公園整備地北側



6

2. スケジュール

令和4年度	市民懇談会 事業認可(東京都)	本日
	用地買収(買戻し①)	
令和5年度	公園整備基本設計 用地買収(買戻し②)	
	市民説明会(設計内容説明会)	
令和6年度	公園整備詳細設計 工事説明会 公園整備工事 開園	

7

3. 整備方針

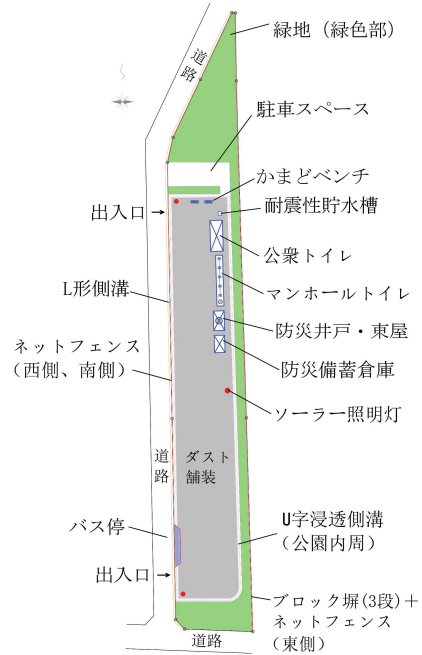
- ・防災地区本部を置く場所を公有化する目的から、
国の補助を受け、防災公園として整備
→防災機能の充実(貯水槽, 井戸, 倉庫, トイレ等)
- ・遊具や設置物は、本懇談会の意見及び、設計、
東京都との調整等の上で設置を検討する

8

4. 整備イメージ

設置・配置予定

- ・駐車スペース(1台・障害者優先)
- ・かまどベンチ
- ・耐震性貯水槽
- ・防災備蓄倉庫
- ・防災井戸/東屋
- ・マンホールトイレ
- ・公衆トイレ(だれでもトイレ含む)
- ・ソーラー照明灯
- ・4面ネットフェンス(入口部を除く)
- ・雨水処理施設(U字側溝)



9

●お問合せ先

建設環境部緑と建築課公園緑地係

042-325-0111 (内線354)

Email : midorikenchiku@city.kokubunji.tokyo.jp

10