

寺 分 国

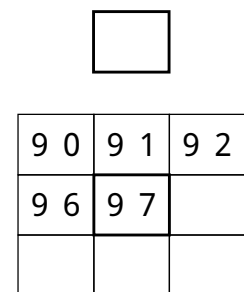
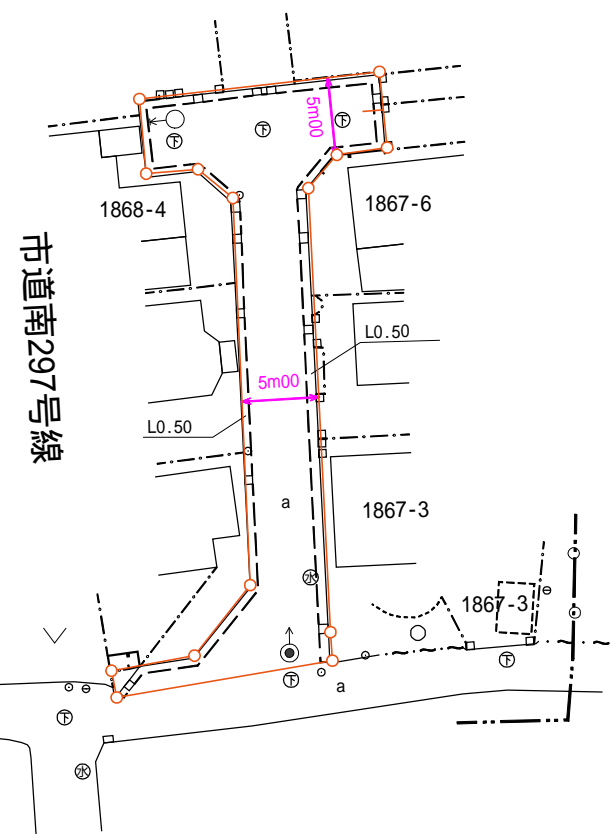
昭和六十三年三月調製  
平成二十九年三月補正  
平成十八年三月調製



東元町四丁目

府中市

栄町二丁目



## 道路台帳平面図(区域線)

九十七

番  
凡例

**道路記号**

● 指定道路 特定支線 ○ 指定道路 特定支線  
 ● 指定支線 特定支線 ○ 指定支線 特定支線  
 ○ 特定支線 特定支線 ○ 特定支線 特定支線

(1) 道路の上下は上下記号により  
 区別する(2) 道路の幅員は幅員記号により表示

**舗装状況記号**

① アスファルト (B) バイタロコンクリート  
 (C) コリコリ C 未舗装

**地下埋設物記号**

① マンホール・水分支 ② 共同溝  
 ③ マンホール・ガス ④ マンホール・電柱  
 ⑤ マンホール・水道 ⑥ マンホール・下水  
 ⑦ マンホール・水道 ⑧ 防火水槽

**特定支線** ⑨ 水まぎり(用) 緑地帯記号

**特定道路線記号** ⑩ 特定道路線記号

**道路幅員** ⑪ 道路幅員 ⑫ 道路幅員

**指定道路線記号** ⑬ 指定道路線記号 ⑭ 指定道路線記号

**1000 地形記号** ⑮ 地形記号 ⑯ 地形記号

**境界点記号** ⑰ 境界点記号 ⑱ 境界点記号

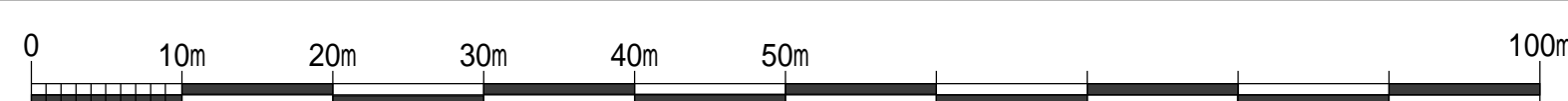
**道路区別記号** ⑲ 道路区別記号 ⑳ 道路区別記号

**緑地帯記号** ㉑ 緑地帯記号 ㉒ 緑地帯記号

⑳ 指定区域の  
 緑地帯と水田

㉑ 指定区域の  
 緑地帯と水田

㉒ 指定区域の  
 緑地帯と水田



縮尺 五百分の一