

寺 分 国







3 5	3 6	3 7
4 5	4 6	4 7
5 7	5 8	5 9

道路台帳平面図(区域線)

四十六番

凡例

道路記号

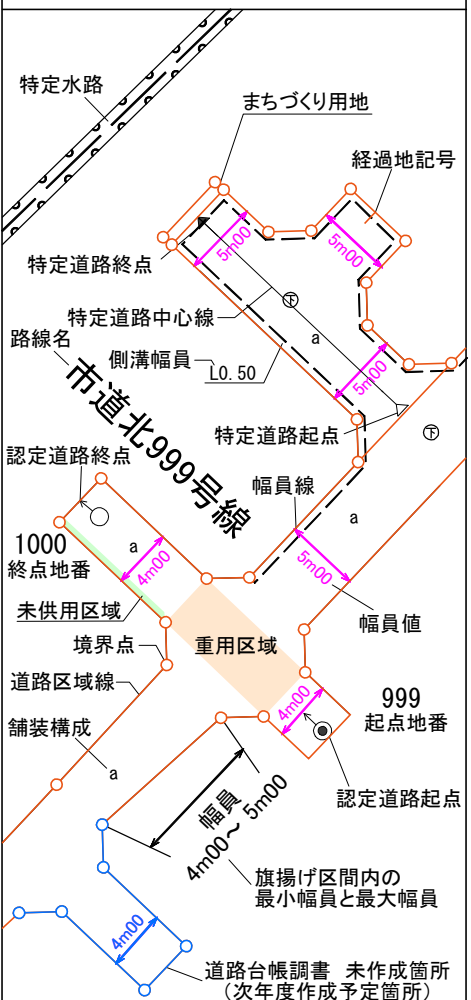
 認定道路起点
  認定道路終点
 特定道路・特定水路
 起点
  特定道路・特定水路
 終点
 特定道路中心線
  特定水路中心線

(1) 路線名
 路線名の上または下に(1)が
 記載されている路線は
 道路種別(1級、2級、その他)が
 区間によって異なっていることを示す

舗装構成記号	
a アスファルト	IR(b) インターロッキング
Co コンクリート	E 朱舗装

地下埋設物記号

㊟ マンホール(未分類)	㊤ 共同溝
㊠ マンホール(ガス)	㊦ マンホール(電話)
㊡ マンホール(電気)	㊧ マンホール(下水)
㊢ マンホール(水道)	㊨ 防火水槽



縮尺 五百分の一

昭和六十三年三月調製	平成二十九年三月補正	平成三十一年三月補正
平成十八年三月調製	平成三十年三月補正	

