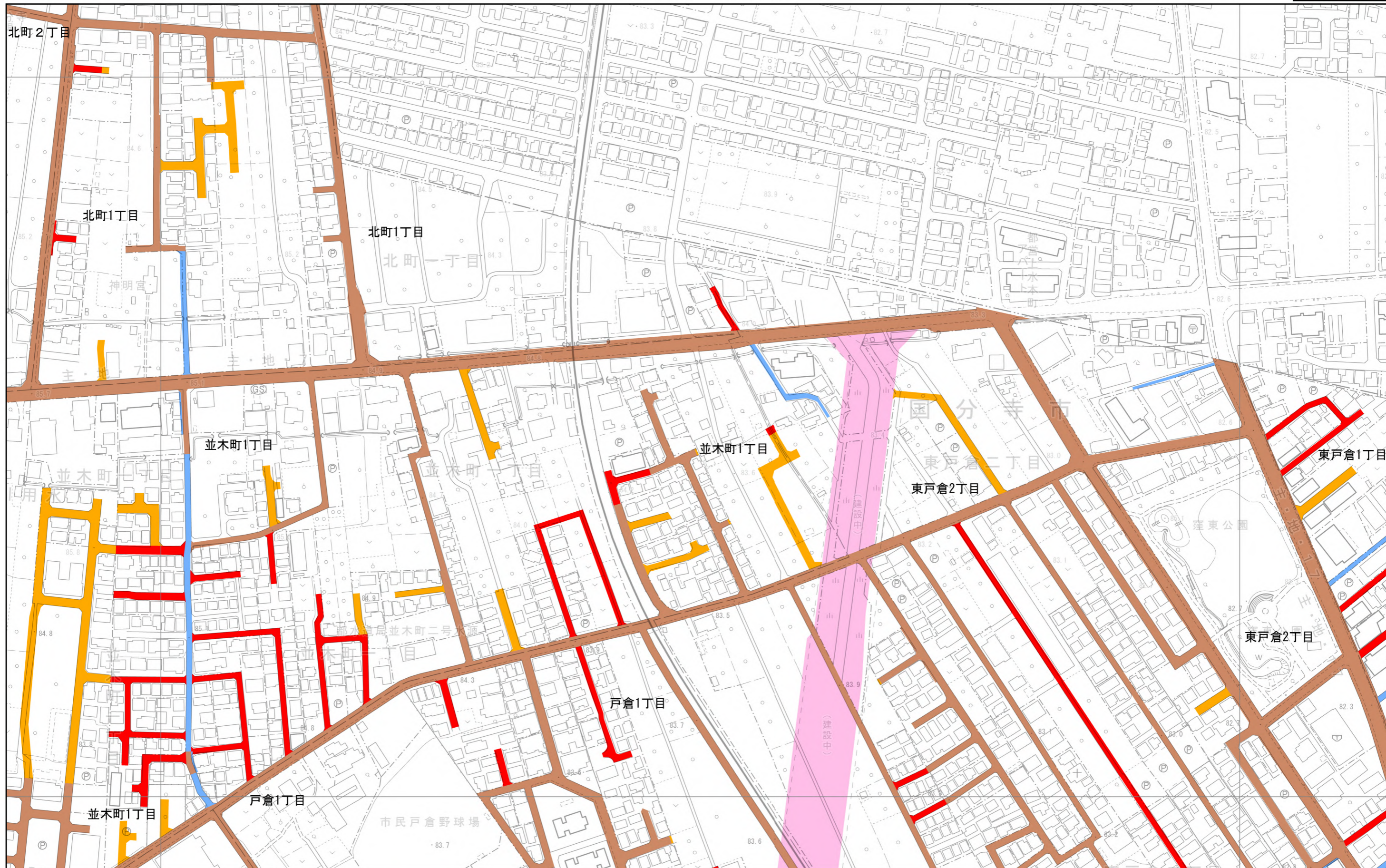


# 国分寺市 指定道路図

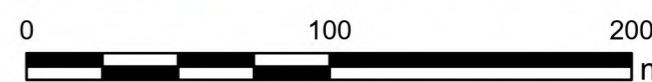
令和6年2月作成

|    |    |    |
|----|----|----|
| 4  | 5  |    |
| 9  | 10 | 11 |
| 16 | 17 | 18 |



- 法42条1項1号
- 法42条1項3号
- 法42条1項5号
- 水路
- 法42条1項2号
- 法42条1項4号
- 法42条2項

1:2,500

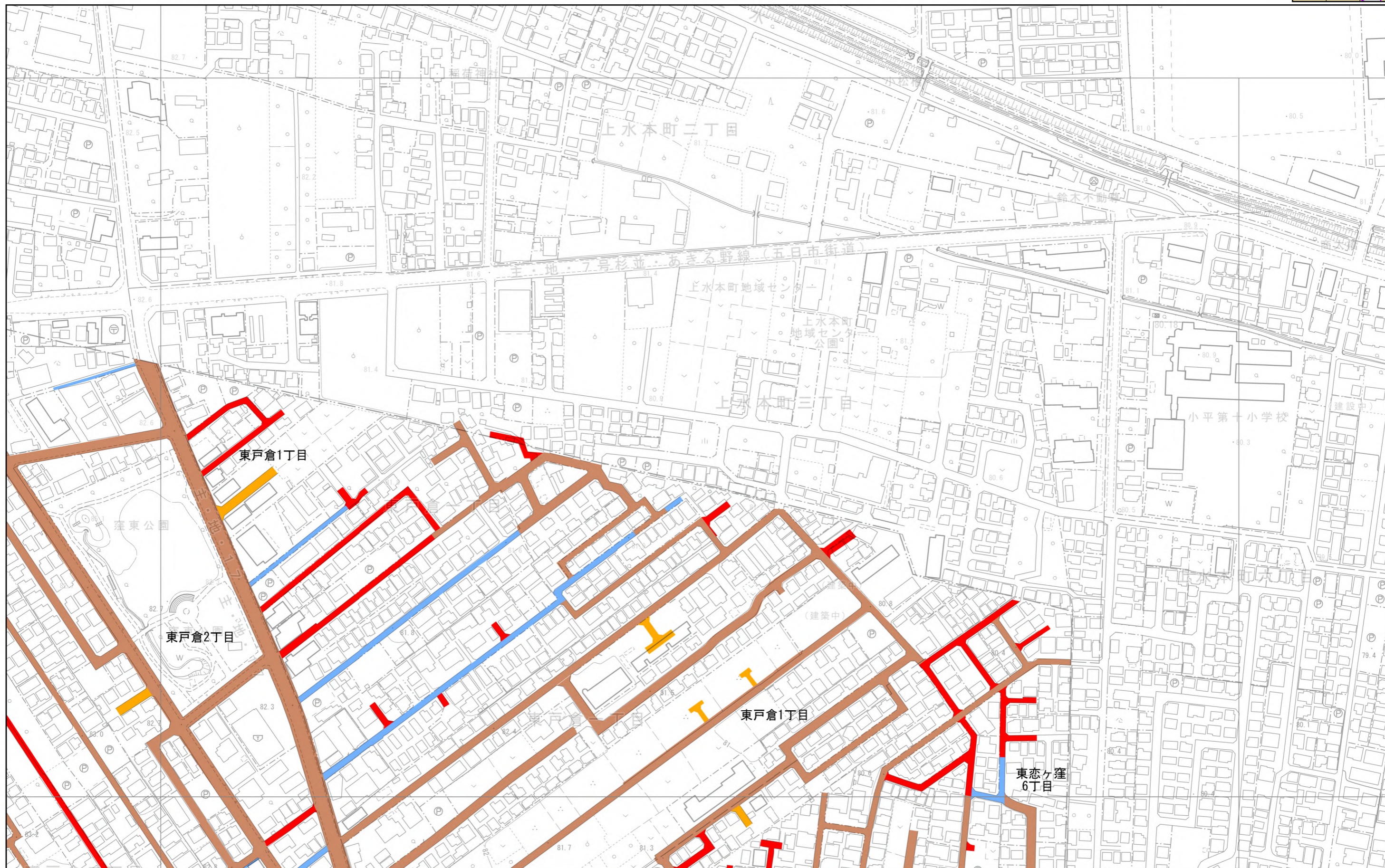


この地図は、東京都知事の承認を受けて、東京都縮尺2,500分の1地形図を利用して作成したものである。(承認番号) 5都市基交著第28号

# 国分寺市 指定道路図

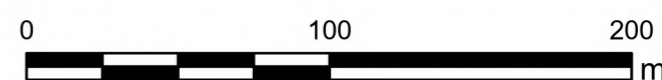
令和6年2月作成

|    |    |    |
|----|----|----|
| 5  |    |    |
| 10 | 11 | 12 |
| 17 | 18 | 19 |



- 法42条1項1号
- 法42条1項3号
- 法42条1項5号
- 水路
- 法42条1項2号
- 法42条1項4号
- 法42条2項

1:2,500

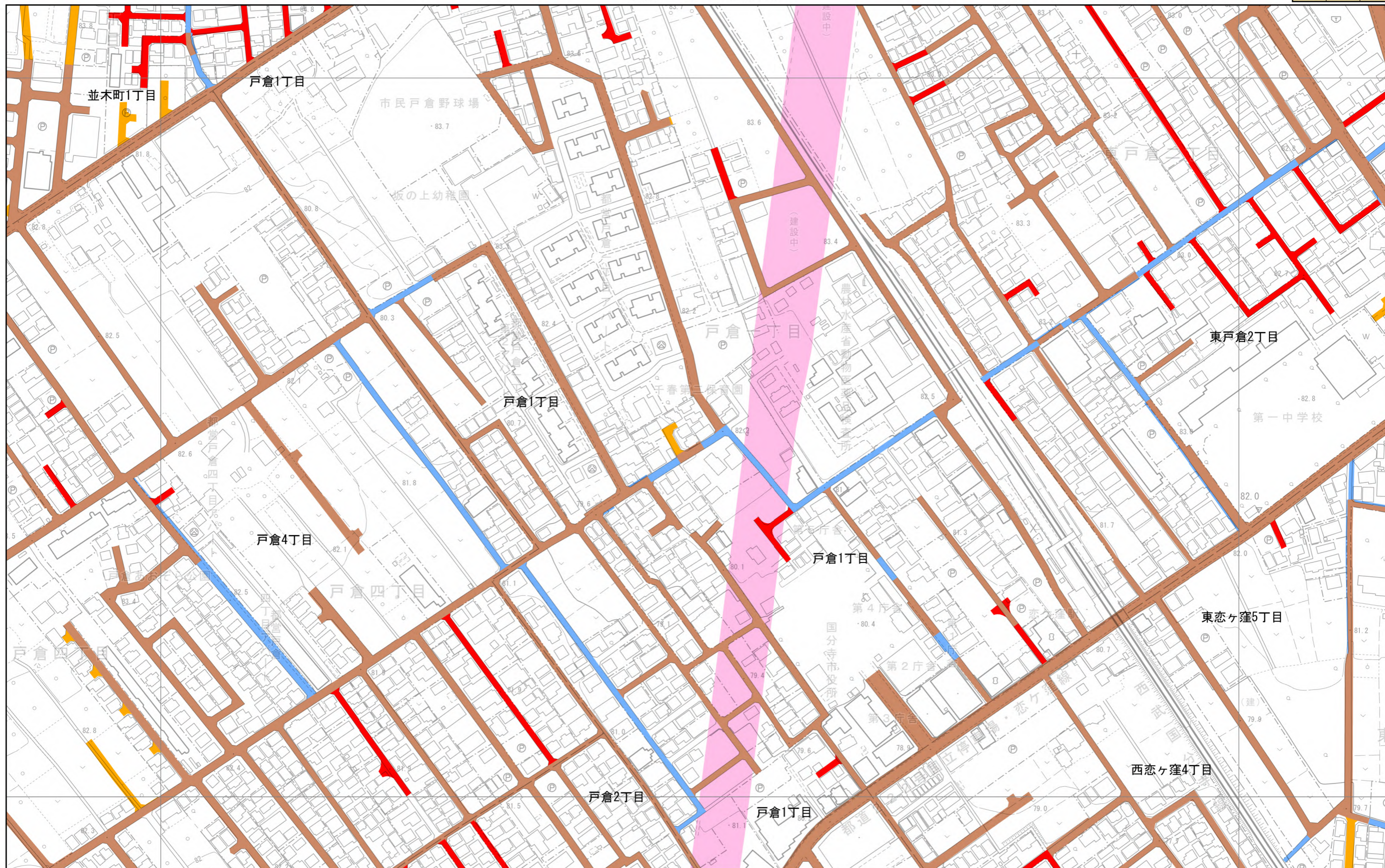


この地図は、東京都知事の承認を受けて、東京都縮尺2,500分の1地形図を利用して作成したものである。(承認番号) 5都市基交著第28号

# 国分寺市 指定道路図

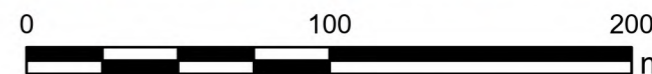
令和6年2月作成

|    |    |    |
|----|----|----|
| 9  | 10 | 11 |
| 16 | 17 | 18 |
| 23 | 24 | 25 |



- 法42条1項1号
- 法42条1項3号
- 法42条1項5号
- 水路
- 法42条1項2号
- 法42条1項4号
- 法42条2項

1:2,500

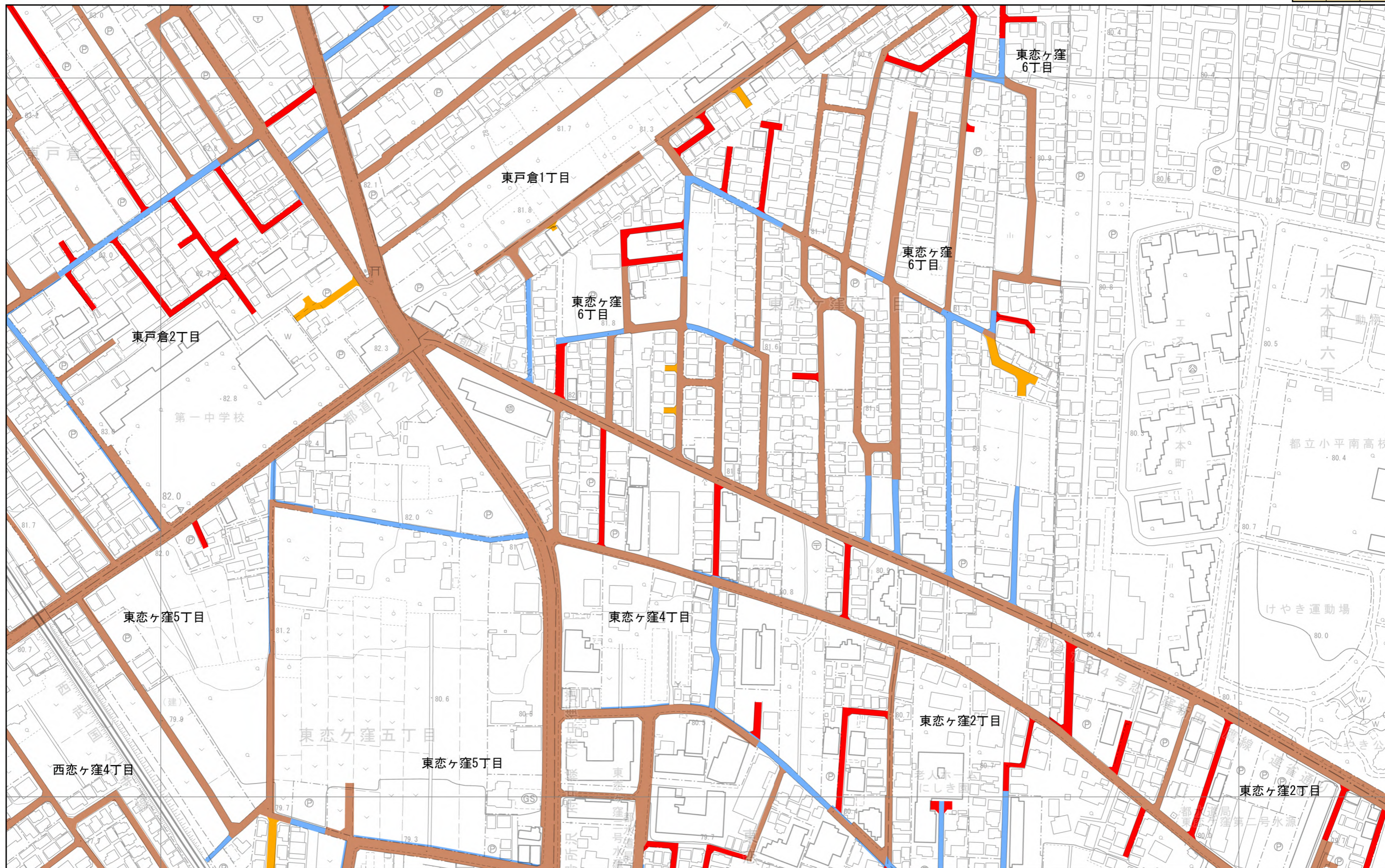


この地図は、東京都知事の承認を受けて、東京都縮尺2,500分の1地形図を利用して作成したものである。(承認番号) 5都市基交著第28号

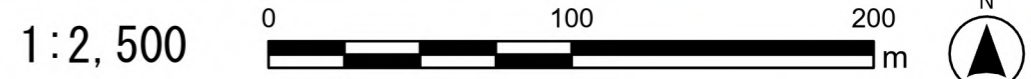
# 国分寺市 指定道路図

令和6年2月作成

|    |    |    |
|----|----|----|
| 10 | 11 | 12 |
| 17 | 18 | 19 |
| 24 | 25 | 26 |



- 法42条1項1号
- 法42条1項3号
- 法42条1項5号
- 水路
- 法42条1項2号
- 法42条1項4号
- 法42条2項



この地図は、東京都知事の承認を受けて、東京都縮尺2,500分の1地形図を利用して作成したものである。(承認番号) 5都市基交著第28号